

Áreas de intervenção de IGT em vigor

Programa Especial

Planos Territoriais de Âmbito Municipal

Património classificado e em vias de classificação

Monumento de interesse público

Imóveis Classificados

Monumento nacional

Monumento de interesse público

Conjunto de interesse público

Sítio de interesse público

Imóvel de interesse público

Imóvel de interesse municipal

Bens em vias de classificação

Imóvel em vias de classificação

Zona Especial de Proteção

Zona Geral de Proteção

Recursos hídricos

Cursos de água não navegáveis nem fluviáveis

Cursos de água não navegáveis nem fluviáveis

Margem dos cursos de água não navegáveis nem fluviáveis (10 m)

Albufeira de águas públicas protegidas

Margem da albufeira de águas públicas protegidas

Zona reservada da albufeira

Recursos geológicos

Áreas mineiras degradadas para recuperação ambiental

Captações de águas minerais naturais

Perímetros de proteção de águas minerais naturais

Zona imediata

Zona intermédia

Zona alargada

Recursos agrícolas

Reserva Agrícola Nacional

Aproveitamento hidroagrícola do EFMA

Infraestruturas principais do aproveitamento hidroagrícola do EFMA

Oliveiras

Recursos ecológicos

Reserva Ecológica Nacional

ZEC Moura-Barrancos PTCON0053

ZPE Mourão-Moura-Barrancos PTZPE0045

Rede de abastecimento de água e saneamento

Estação elevatória de água

Estação de tratamento de águas

Reservatório de abastecimento de água

Estação de tratamento de águas residuais

Abastecimento de água

Drenagem de Águas Residuais

Rede rodoviária

Rede Nacional, Estradas Regionais e Estradas Nacionais Desclassificadas sob jurisdição da IP

Estrada Nacional - jurisdição da I.P.S.A.

Estrada Regional - responsabilidade da I.P.S.A.

Estrada Nacional desclassificada - responsabilidade da I.P.S.A.

Rede Municipal

Estrada Nacional desclassificada - Gestão CMM

Estradas e Caminhos Municipais

Estrada Municipal Prevista

Zona de servidão non aedificandi aplicável à Rede Rodoviária Nacional, Estradas Regionais e Estradas Nacionais Desclassificadas sob jurisdição da IP

Zona de servidão non aedificandi aplicável à Rede Rodoviária Nacional, Estradas Regionais e Estradas Nacionais Desclassificadas sob jurisdição da IP

Telecomunicações

Centro radioelétrico de Moura

Ligação hertziana Beja-Moura

Zona de servidão radioelétrica

Rede ferroviária

Via-férrea (para identificação das Zonas de Proteção consultar a legislação vigente)

Rede elétrica

Linha de muito alta tensão

Linha de alta tensão

Linha de média tensão

Infraestruturas de transformação de energia elétrica

Rede geodésica

Marcos geodésicos e respetivas zonas de proteção

Rede de nivelamento de alta precisão

Carta base

Toponímia

Outros caminhos

Altimetria

Limites administrativos (CAOP 2022)

Concelho

Freguesia

Revisão do Plano Diretor Municipal de Moura

II.1. Planta de condicionantes geral

Folha 1

Escala 1:10 000

Cartografia de Referência para elaboração da Carta Base: 1:10 000 (SCN10K)

Entidade proprietária: CM Moura

Entidade produtora: Município - Empresa de Cartografia e Sistemas de Informação, E.M, S.A.

Entidade responsável pela homologação: DGT

Processos de homologação n.º 5183 e 5197, de 21-03-2023 e 24-07-2023, respetivamente para os ortofotomapas e cartografia de base.

Sistema de referência: PT-TM06/ETRS89 - European Terrestrial Reference System 1989; Datum Altimétrico: Cascais

Exatidão posicional: Planimetria <=1,5 m; Altimetria <=1,7 m

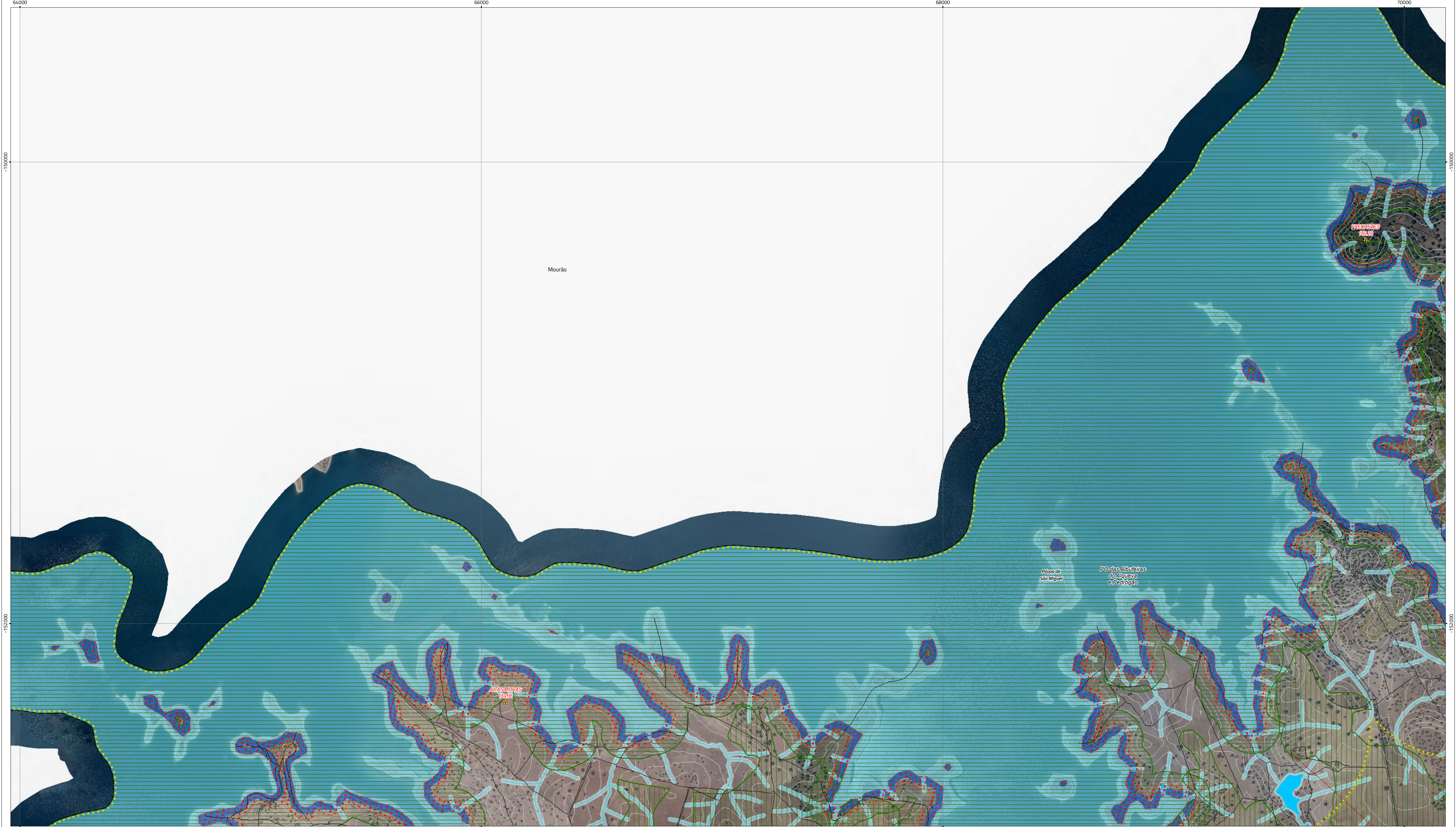
Exatidão temática: igual a 95% na completude e classificação

Precisão posicional nominal da saída gráfica: <=2,3 m

Limites administrativos: Carta Administrativa Oficial de Portugal versão 2022, PT-TM06/ETRS89.

Data de edição: 16/07/2025





**Áreas de intervenção de IGT em vigor**

- Programa Especial
- Planos Territoriais de Âmbito Municipal

**Património classificado e em vias de classificação**

Bens classificados

- Monumento de interesse público
- Imóveis Classificados
- Monumento nacional
- Monumento de interesse público
- Conjunto de interesse público
- Sítio de interesse público
- Imóvel de interesse público
- Imóvel de interesse municipal

Bens em vias de classificação

- Imóvel em vias de classificação
- Zona Especial de Proteção
- Zona Geral de Proteção

**Recursos hídricos**

- Cursos de água não navegáveis nem fluviáveis
- Cursos de água não navegáveis nem fluviáveis
- Margem dos cursos de água não navegáveis nem fluviáveis (10 m)
- Albufeira de águas públicas protegidas
- Margem da albufeira de águas públicas protegidas
- Zona reservada da albufeira

**Recursos geológicos**

- Áreas mineiras degradadas para recuperação ambiental
- Captações de águas minerais naturais
- Perímetros de proteção de águas minerais naturais
- Zona imediata
- Zona intermédia
- Zona alargada

**Recursos agrícolas**

- Reserva Agrícola Nacional
- Aproveitamento hidroagrícola do EFMA
- Oliveiras

**Recursos ecológicos**

- Reserva Ecológica Nacional
- ZEC Moura-Barrancos PTCON0053
- ZPE Mourão-Moura-Barrancos PTZPE0045

**Rede de abastecimento de água e saneamento**

- Estação elevatória de água
- Estação de tratamento de águas
- Reservatório de abastecimento de água
- Estação de tratamento de águas residuais
- Abastecimento de água
- Drenagem de Águas Residuais

**Rede rodoviária**

Rede Nacional, Estradas Regionais e Estradas Nacionais Desclassificadas sob jurisdição da IP

- Estrada Nacional - jurisdição da IP.S.A.
- Estrada Regional - responsabilidade da IP.S.A.
- Estrada Nacional desclassificada - responsabilidade da IP.S.A.

Rede Municipal

- Estrada Nacional desclassificada - Gestão CMM
- Estradas e Caminhos Municipais
- Estrada Municipal Prevista

Zona de servidão non aedificandi aplicável à Rede Rodoviária Nacional, Estradas Regionais e Estradas Nacionais Desclassificadas sob jurisdição da IP

**Telecomunicações**

- Centro radioelétrico de Moura
- Ligação hertziana Beja-Moura
- Zona de servidão radioelétrica

**Rede ferroviária**

Via-férrea (para identificação das Zonas de Proteção consultar a legislação vigente)

**Rede elétrica**

- Linha de muito alta tensão
- Linha de alta tensão
- Linha de média tensão
- Infraestruturas de transformação de energia elétrica

**Rede geodésica**

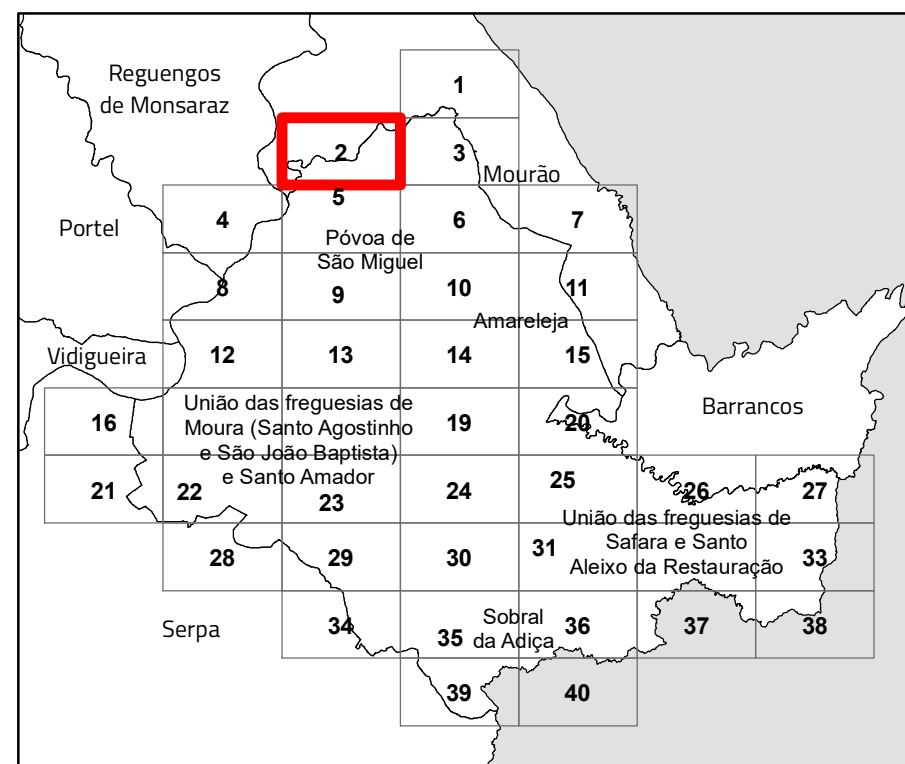
- Marcos geodésicos e respetivas zonas de proteção
- Rede de nivelamento de alta precisão

**Carta base**

- Toponímia
- Outros caminhos
- Altimetria

Limites administrativos (CAOP 2022)

- Concelho
- Freguesia



## Revisão do Plano Diretor Municipal de Moura

### II.1. Planta de condicionantes geral

Folha 2

Escala 1:10 000

Cartografia de Referência para elaboração da Carta Base: 1:10 000 (SCN10K)

Entidade proprietária: CM Moura

Entidade produtora: Município - Empresa de Cartografia e Sistemas de Informação, E.M, S.A.

Entidade responsável pela homologação: DGT

Processos de homologação nº 5183 e 5197, de 21-03-2023 e 24-07-2023, respetivamente para os ortofotomapas e cartografia de base.

Sistema de referência: PT-TM06/ETRS89 - European Terrestrial Reference System 1989; Datum Altimétrico: Cascais

Exatidão posicional: Planimetria <=1,5 m; Altimetria <=1,7 m

Exatidão temática: igual a 95% na completude e classificação

Precisão posicional nominal da saída gráfica: <=2,3 m

Limites administrativos: Carta Administrativa Oficial de Portugal versão 2022, PT-TM06/ETRS89.

Data de edição: 16/07/2025





**Áreas de intervenção de IGT em vigor**

- Programa Especial
- Planos Territoriais de Âmbito Municipal

**Património classificado e em vias de classificação**

Bens classificados

- Monumento de interesse público
- Imóveis Classificados
- Monumento nacional
- Monumento de interesse público
- Conjunto de interesse público
- Sítio de interesse público
- Imóvel de interesse público
- Imóvel de interesse municipal

Bens em vias de classificação

- Imóvel em vias de classificação
- Zona Especial de Proteção
- Zona Geral de Proteção

**Recursos hídricos**

- Cursos de água não navegáveis nem fluviáveis
- Cursos de água não navegáveis nem fluviáveis
- Margem dos cursos de água não navegáveis nem fluviáveis (10 m)
- Albufeira de águas públicas protegidas
- Margem da albufeira de águas públicas protegidas
- Zona reservada da albufeira

**Recursos geológicos**

- Áreas mineiras degradadas para recuperação ambiental
- Captações de águas minerais naturais
- Perímetros de proteção de águas minerais naturais
- Zona imediata
- Zona intermédia
- Zona alargada

**Recursos agrícolas**

- Reserva Agrícola Nacional
- Aproveitamento hidroagrícola do EFMA
- Infraestruturas principais do aproveitamento hidroagrícola do EFMA
- Oliveiras

**Recursos ecológicos**

- Reserva Ecológica Nacional
- ZEC Moura-Barrancos PTCON0053
- ZPE Mourão-Moura-Barrancos PTZPE0045

**Rede de abastecimento de água e saneamento**

- Estação elevatória de água
- Estação de tratamento de águas
- Reservatório de abastecimento de água
- Estação de tratamento de águas residuais
- Abastecimento de água
- Drenagem de Águas Residuais

**Rede rodoviária**

Rede Nacional, Estradas Regionais e Estradas Nacionais Desclassificadas sob jurisdição da IP

- Estrada Nacional - jurisdição da IP.S.A.
- Estrada Regional - responsabilidade da IP.S.A.
- Estrada Nacional desclassificada - responsabilidade da IP.S.A.

Rede Municipal

- Estrada Nacional desclassificada - Gestão CMM
- Estradas e Caminhos Municipais
- Estrada Municipal Prevista

Zona de servidão non aedificandi aplicável à Rede Rodoviária Nacional, Estradas Regionais e Estradas Nacionais Desclassificadas sob jurisdição da IP

**Telecomunicações**

- Centro radioelétrico de Moura
- Ligação hertziana Beja-Moura
- Zona de servidão radioelétrica

**Rede ferroviária**

Via-férrea (para identificação das Zonas de Proteção consultar a legislação vigente)

**Rede elétrica**

- Linha de muito alta tensão
- Linha de alta tensão
- Linha de média tensão
- Infraestruturas de transformação de energia elétrica

**Rede geodésica**

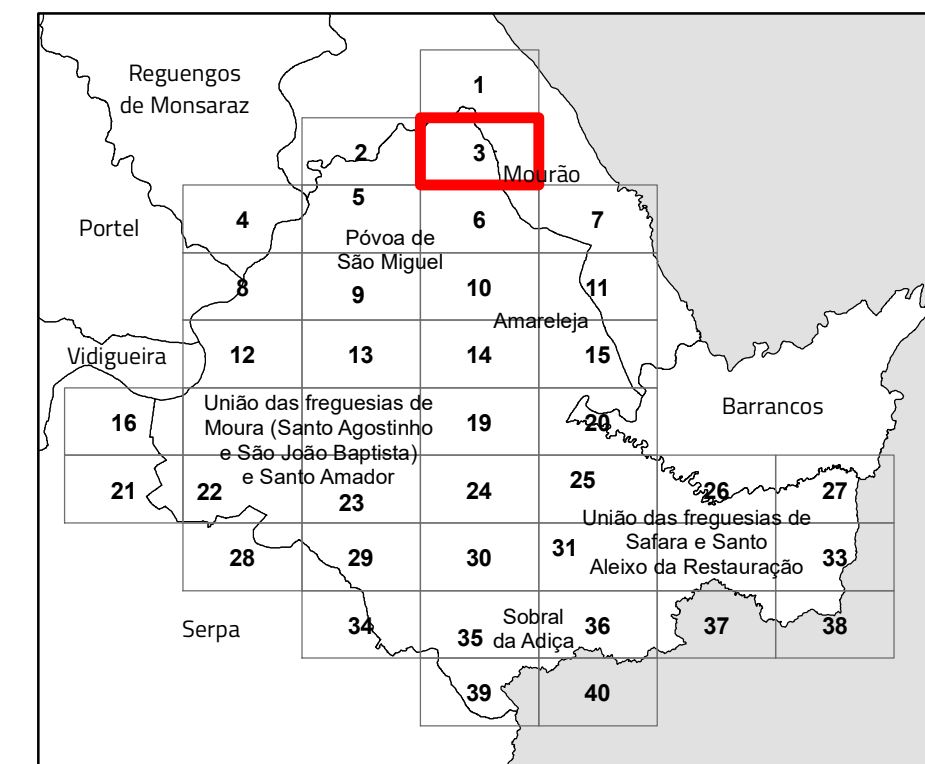
- Marcos geodésicos e respetivas zonas de proteção
- Rede de nivelamento de alta precisão

**Carta base**

- Toponímia
- Outros caminhos
- Altimetria

Limites administrativos (CAOP 2022)

- Concelho
- Freguesia



**Revisão do Plano Diretor Municipal de Moura**

**II.1. Planta de condicionantes geral**

Folha 3

Escala 1:10 000

Cartografia de Referência para elaboração da Carta Base: 1:10 000 (SCN10K)

Entidade proprietária: CM Moura

Entidade produtora: Município - Empresa de Cartografia e Sistemas de Informação, E.M, S.A.

Entidade responsável pela homologação: DGT

Processos de homologação nº 5183 e 5197, de 21-03-2023 e 24-07-2023, respetivamente para os ortofotomapas e cartografia de base.

Sistema de referência: PT-TM06/ETRS89 - European Terrestrial Reference System 1989; Datum Altimétrico: Cascais

Exatidão posicional: Planimetria <=1,5 m; Altimetria <=1,7 m


Exatidão temática: igual a 95% na completude e classificação

Precisão posicional nominal da saída gráfica: <=2,3 m

Limites administrativos: Carta Administrativa Oficial de Portugal versão 2022, PT-TM06/ETRS89.

Data de edição: 16/07/2025





**Áreas de intervenção de IGT em vigor**

- Programa Especial
- Planos Territoriais de Âmbito Municipal

**Património classificado e em vias de classificação**

Bens classificados

- Monumento de interesse público
- Imóveis Classificados
- Monumento nacional
- Monumento de interesse público
- Conjunto de interesse público
- Sítio de interesse público
- Imóvel de interesse público
- Imóvel de interesse municipal

Bens em vias de classificação

- Imóvel em vias de classificação
- Zona Especial de Proteção
- Zona Geral de Proteção

**Recursos hídricos**

- Cursos de água não navegáveis nem fluviáveis
- Cursos de água não navegáveis nem fluviáveis
- Margem dos cursos de água não navegáveis nem fluviáveis (10 m)
- Albufeira de águas públicas protegidas
- Margem da albufeira de águas públicas protegidas
- Zona reservada da albufeira

**Recursos geológicos**

- Áreas mineiras degradadas para recuperação ambiental
- Captações de águas minerais naturais
- Perímetros de proteção de águas minerais naturais
- Zona imediata
- Zona intermédia
- Zona alargada

**Recursos agrícolas**

- Reserva Agrícola Nacional
- Aproveitamento hidroagrícola do EFMA
- Oliveiras

**Recursos ecológicos**

- Reserva Ecológica Nacional
- ZEC Moura-Barrancos PTCON0053
- ZPE Mourão-Moura-Barrancos PTZPE0045

**Rede de abastecimento de água e saneamento**

- Estação elevatória de água
- Estação de tratamento de águas
- Reservatório de abastecimento de água
- Estação de tratamento de águas residuais
- Abastecimento de água
- Drenagem de Águas Residuais

**Rede rodoviária**

Rede Nacional, Estradas Regionais e Estradas Nacionais Desclassificadas sob jurisdição da IP

- Estrada Nacional - jurisdição da I.P.S.A.
- Estrada Regional - responsabilidade da I.P.S.A.
- Estrada Nacional desclassificada - responsabilidade da I.P.S.A.
- Estradas e Caminhos Municipais
- Estrada Municipal Prevista

Rede Municipal

- Estrada Nacional desclassificada - Gestão CMM
- Estradas e Caminhos Municipais
- Estrada Municipal Prevista

Zona de servidão non aedificandi aplicável à Rede Rodoviária Nacional, Estradas Regionais e Estradas Nacionais Desclassificadas sob jurisdição da IP

**Telecomunicações**

- Centro radioelétrico de Moura
- Ligação hertziana Beja-Moura
- Zona de servidão radioelétrica

**Rede ferroviária**

- Via-férrea (para identificação das Zonas de Proteção consultar a legislação vigente)

**Rede elétrica**

- Linha de muito alta tensão
- Linha de alta tensão
- Linha de média tensão
- Infraestruturas de transformação de energia elétrica

**Rede geodésica**

- Marcos geodésicos e respetivas zonas de proteção
- Rede de nivelamento de alta precisão

**Carta base**

- Toponímia
- Outros caminhos
- Altimetria
- Limites administrativos (CAOP 2022)
- Concelho
- Freguesia

## Revisão do Plano Diretor Municipal de Moura

### II.1. Planta de condicionantes geral

Folha 4

Escala 1:10 000

Cartografia de Referência para elaboração da Carta Base: 1:10 000 (SCN10K)

Entidade proprietária: CM Moura

Entidade produtora: Município - Empresa de Cartografia e Sistemas de Informação, E.M, S.A.

Entidade responsável pela homologação: DGT

Processos de homologação nº 5183 e 5197, de 21-03-2023 e 24-07-2023, respetivamente para os ortofotomapas e cartografia de base.

Sistema de referência: PT-TM06/ETRS89 - European Terrestrial Reference System 1989; Datum Altimétrico: Cascais

Exatidão posicional: Planimetria <=1,5 m; Altimetria <=1,7 m

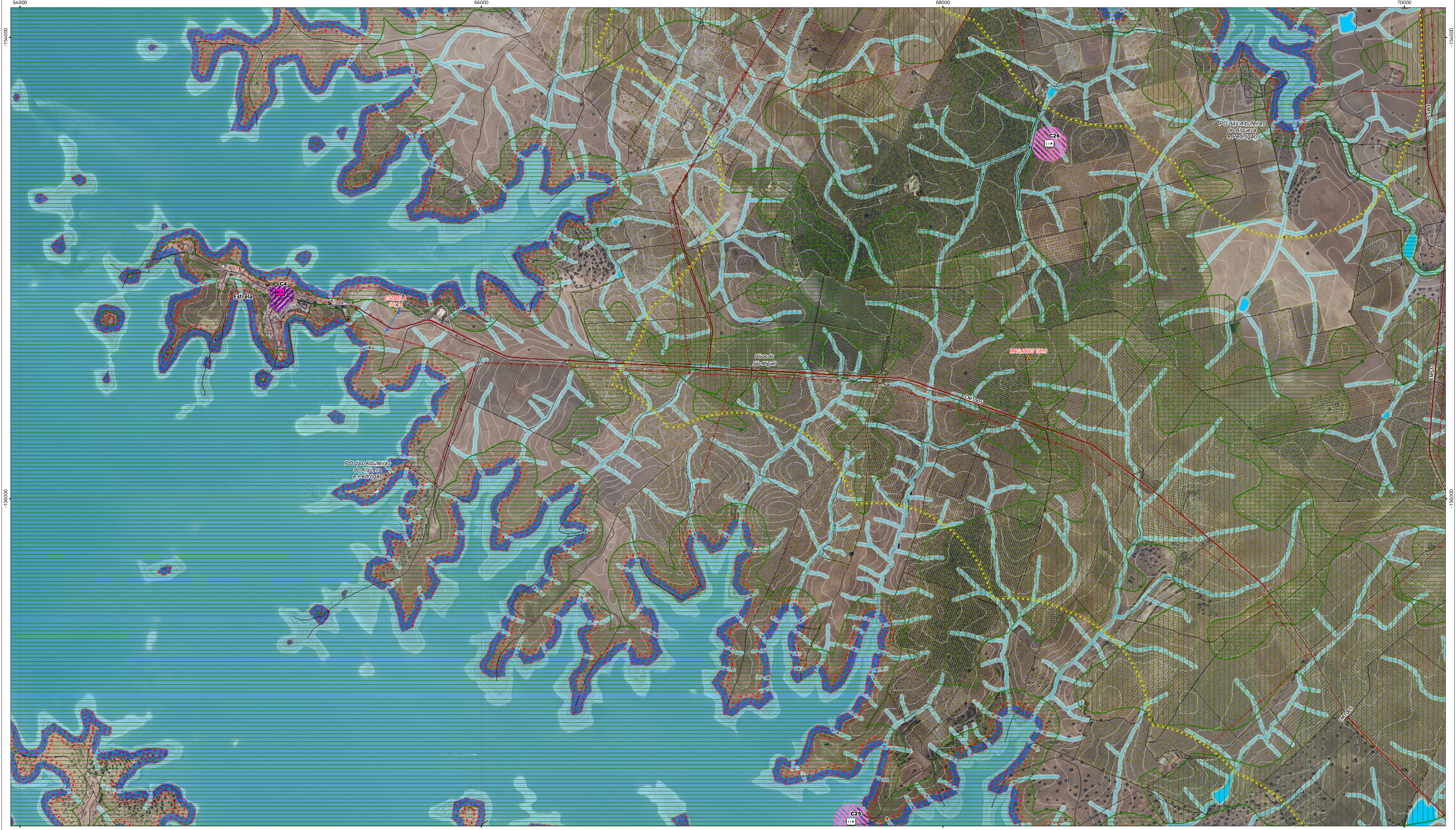
Exatidão temática: igual a 95% na completude e classificação

Precisão posicional nominal da saída gráfica: <=2,3 m

Limites administrativos: Carta Administrativa Oficial de Portugal versão 2022, PT-TM06/ETRS89.

Data de edição: 16/07/2025





**Áreas de intervenção de IGT em vigor**

- Programa Especial
- Planos Territoriais de Âmbito Municipal

**Património classificado e em vias de classificação**

Bens classificados

- Monumento de interesse público
- Imóveis Classificados
- Monumento nacional
- Monumento de interesse público
- Conjunto de interesse público
- Sítio de interesse público
- Imóvel de interesse público
- Imóvel de interesse municipal

Bens em vias de classificação

- Imóvel em vias de classificação
- Zona Especial de Proteção
- Zona Geral de Proteção

**Recursos hídricos**

- Cursos de água não navegáveis nem fluviáveis
- Cursos de água não navegáveis nem fluviáveis
- Margem dos cursos de água não navegáveis nem fluviáveis (10 m)
- Albufeira de águas públicas protegidas
- Margem da albufeira de águas públicas protegidas
- Zona reservada da albufeira

**Recursos geológicos**

- Áreas mineiras degradadas para recuperação ambiental
- Captações de águas minerais naturais
- Perímetros de proteção de águas minerais naturais
- Zona imediata
- Zona intermédia
- Zona alargada

**Recursos agrícolas**

- Reserva Agrícola Nacional
- Aproveitamento hidroagrícola do EFMA
- Oliveiras

**Recursos ecológicos**

- Reserva Ecológica Nacional
- ZEC Moura-Barrancos PTCON0053
- ZPE Mourão-Moura-Barrancos PTZPE0045

**Rede de abastecimento de água e saneamento**

- Estação elevatória de água
- Estação de tratamento de águas
- Reservatório de abastecimento de água
- Estação de tratamento de águas residuais
- Abastecimento de água
- Drenagem de Águas Residuais

**Rede rodoviária**

Rede Nacional, Estradas Regionais e Estradas Nacionais Desclassificadas sob jurisdição da IP

- Estrada Nacional - jurisdição da IP.S.A.
- Estrada Regional - responsabilidade da IP.S.A.
- Estrada Nacional desclassificada - responsabilidade da IP.S.A.

Rede Municipal

- Estrada Nacional desclassificada - Gestão CMM
- Estradas e Caminhos Municipais
- Estrada Municipal Prevista

Zona de servidão non aedificandi aplicável à Rede Rodoviária Nacional, Estradas Regionais e Estradas Nacionais Desclassificadas sob jurisdição da IP

**Telecomunicações**

- Centro radioelétrico de Moura
- Ligação hertziana Beja-Moura
- Zona de servidão radioelétrica

**Rede ferroviária**

Via-férrea (para identificação das Zonas de Proteção consultar a legislação vigente)

**Rede elétrica**

- Linha de muito alta tensão
- Linha de alta tensão
- Linha de média tensão
- Infraestruturas de transformação de energia elétrica

**Rede geodésica**

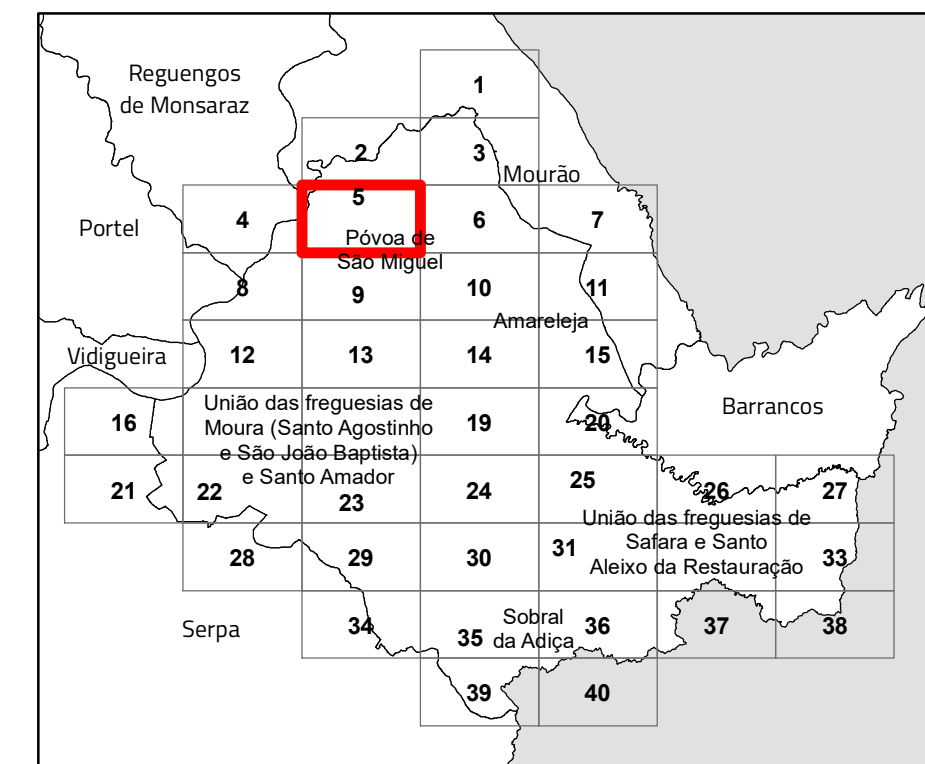
- Marcos geodésicos e respetivas zonas de proteção
- Rede de nivelamento de alta precisão

**Carta base**

- Toponímia
- Outros caminhos
- Altimetria

Limites administrativos (CAOP 2022)

- Concelho
- Freguesia



**Revisão do Plano Diretor Municipal de Moura**

**II.1. Planta de condicionantes geral**

Folha 5

Escala 1:10 000

Cartografia de Referência para elaboração da Carta Base: 1:10 000 (SCN10K)

Entidade proprietária: CM Moura

Entidade produtora: Município - Empresa de Cartografia e Sistemas de Informação, E.M, S.A.

Entidade responsável pela homologação: DGT

Processos de homologação nº 5183 e 5197, de 21-03-2023 e 24-07-2023, respetivamente para os ortofotomapas e cartografia de base.

Sistema de referência: PT-TM06/ETRS89 - European Terrestrial Reference System 1989; Datum Altimétrico: Cascais

Exatidão posicional: Planimetria <=1,5 m; Altimetria <=1,7 m

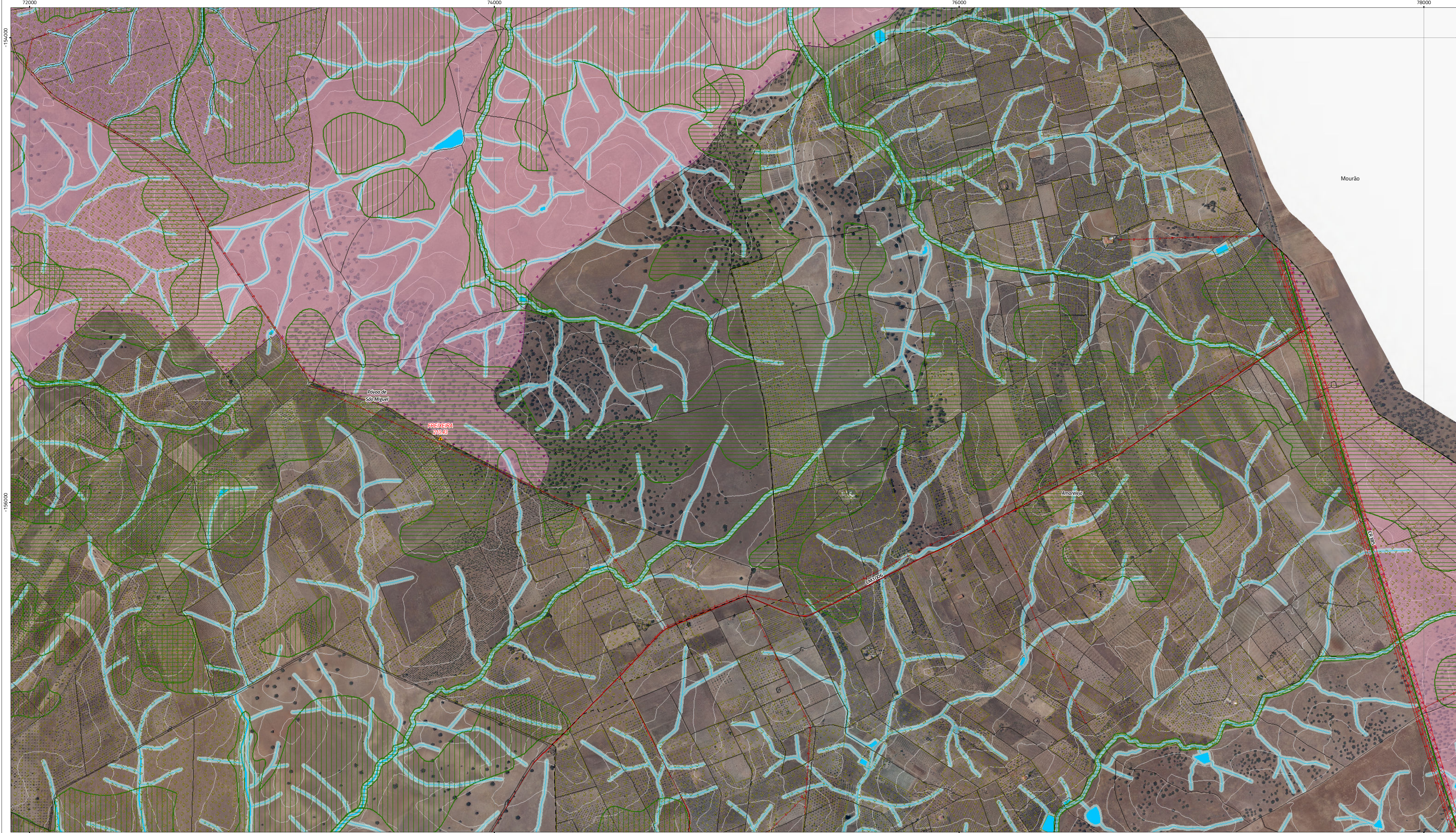
Exatidão temática: igual a 95% na completude e classificação

Precisão posicional nominal da saída gráfica: <=2,3 m

Limites administrativos: Carta Administrativa Oficial de Portugal versão 2022, PT-TM06/ETRS89.

Data de edição: 16/07/2025





**Áreas de intervenção de IGT em vigor**

- Programa Especial
- Planos Territoriais de Âmbito Municipal

**Património classificado e em vias de classificação**

Bens classificados

- Monumento de interesse público
- Imóveis Classificados
- Monumento nacional
- Monumento de interesse público
- Conjunto de interesse público
- Sítio de interesse público
- Imóvel de interesse público
- Imóvel de interesse municipal

Bens em vias de classificação

- Imóvel em vias de classificação
- Zona Especial de Proteção
- Zona Geral de Proteção

**Recursos hídricos**

- Cursos de água não navegáveis nem fluviáveis
- Cursos de água não navegáveis nem fluviáveis
- Margem dos cursos de água não navegáveis nem fluviáveis (10 m)
- Albufeira de águas públicas protegidas
- Margem da albufeira de águas públicas protegidas
- Zona reservada da albufeira

**Recursos geológicos**

- Áreas mineiras degradadas para recuperação ambiental
- Captações de águas minerais naturais
- Perímetros de proteção de águas minerais naturais
- Zona imediata
- Zona intermédia
- Zona alargada

**Recursos agrícolas**

- Reserva Agrícola Nacional
- Aproveitamento hidroagrícola do EFMA
- Infraestruturas principais do aproveitamento hidroagrícola do EFMA
- Oliveiras

**Recursos ecológicos**

- Reserva Ecológica Nacional
- ZEC Moura-Barrancos PTCON0053
- ZPE Mourão-Moura-Barrancos PTZPE0045

**Rede de abastecimento de água e saneamento**

- Estação elevatória de água
- Estação de tratamento de águas
- Reservatório de abastecimento de água
- Estação de tratamento de águas residuais
- Abastecimento de água
- Drenagem de Águas Residuais

**Rede rodoviária**

Rede Nacional, Estradas Regionais e Estradas Nacionais Desclassificadas sob jurisdição da IP

- Estrada Nacional - jurisdição da IP.S.A.
- Estrada Regional - responsabilidade da IP.S.A.
- Estrada Nacional desclassificada - responsabilidade da IP.S.A.
- Estradas e Caminhos Municipais
- Estrada Municipal Prevista
- Zona de servidão non aedificandi aplicável à Rede Rodoviária Nacional, Estradas Regionais e Estradas Nacionais Desclassificadas sob jurisdição da IP

**Telecomunicações**

- Centro radioelétrico de Moura
- Ligação hertziana Beja-Moura
- Zona de servidão radioelétrica

**Rede ferroviária**

Via-férrea (para identificação das Zonas de Proteção consultar a legislação vigente)

**Rede elétrica**

- Linha de muito alta tensão
- Linha de alta tensão
- Linha de média tensão
- Infraestruturas de transformação de energia elétrica

**Rede geodésica**

- Marcos geodésicos e respetivas zonas de proteção
- Rede de nivelamento de alta precisão

**Carta base**

- Toponímia
- Outros caminhos
- Altimetria
- Limites administrativos (CAOP 2022)
- Concelho
- Freguesia

Reguengos de Monsaraz, Portel, Vidigueira, Serpa, Barrancos, Mourão, Amareleja, Póvoa de São Miguel, União das freguesias de Moura (São Agostinho e São João Baptista) e Santo Amador, União das freguesias de Safara e Santo Aleixo da Restauração, Sotral da Adifa.

## Revisão do Plano Diretor Municipal de Moura

### II.1. Planta de condicionantes geral

Folha 6

Escala 1:10 000

Cartografia de Referência para elaboração da Carta Base: 1:10 000 (SCN10K)  
Entidade proprietária: CM Moura  
Entidade produtora: Município - Empresa de Cartografia e Sistemas de Informação, E.M, S.A.  
Entidade responsável pela homologação: DGT  
Processos de homologação nº 5183 e 5197, de 21-03-2023 e 24-07-2023, respetivamente para os ortofotomapas e cartografia de base.  
Sistema de referência: PT-TM06/ETRS89 - European Terrestrial Reference System 1989; Datum Altimétrico: Cascais  
Exatidão posicional: Planimetria <=1,5 m; Altimetria <=1,7 m  
Exatidão temática: igual a 95% na completude e classificação  
Precisão posicional nominal da saída gráfica: <=2,3 m  
Limites administrativos: Carta Administrativa Oficial de Portugal versão 2022, PT-TM06/ETRS89.  
Data de edição: 16/07/2025





**Áreas de intervenção de IGT em vigor**

Programa Especial

Planos Territoriais de Âmbito Municipal

**Património classificado e em vias de classificação**

Bens classificados

Monumento de interesse público

Imóveis Classificados

Monumento nacional

Monumento de interesse público

Conjunto de interesse público

Sítio de interesse público

Imóvel de interesse público

Imóvel de interesse municipal

Imóvel em vias de classificação

Zona Especial de Proteção

Zona Geral de Proteção

**Recursos hídricos**

Cursos de água não navegáveis nem fluviáveis

Cursos de água não navegáveis nem fluviáveis

Margem dos cursos de água não navegáveis nem fluviáveis (10 m)

Albufeira de águas públicas protegidas

Margem da albufeira de águas públicas protegidas

Zona reservada da albufeira

**Recursos geológicos**

Áreas mineiras degradadas para recuperação ambiental

Captações de águas minerais naturais

Perímetros de proteção de águas minerais naturais

Zona imediata

Zona intermédia

Zona alargada

**Recursos agrícolas**

Reserva Agrícola Nacional

Aproveitamento hidroagrícola do EFMA

Infraestruturas principais do aproveitamento hidroagrícola do EFMA

Oliveiras

**Recursos ecológicos**

Reserva Ecológica Nacional

ZEC Moura-Barrancos PTCON0053

ZPE Mourão-Moura-Barrancos PTZPE0045

**Rede de abastecimento de água e saneamento**

Estação elevatória de água

Estação de tratamento de águas

Reservatório de abastecimento de água

Estação de tratamento de águas residuais

Abastecimento de água

Drenagem de Águas Residuais

**Rede rodoviária**

Rede Nacional, Estradas Regionais e Estradas Nacionais Desclassificadas sob jurisdição da IP

Estrada Nacional - jurisdição da I.P.S.A.

Estrada Regional - responsabilidade da I.P.S.A.

Estrada Nacional desclassificada - responsabilidade da I.P.S.A.

Estrada Municipal Prevista

Zona de servidão não aedificandi aplicável à Rede Rodoviária Nacional, Estradas Regionais e Estradas Nacionais Desclassificadas sob jurisdição da IP

**Telecomunicações**

Centro radioelétrico de Moura

Ligação hertziana Beja-Moura

Zona de servidão radioelétrica

**Rede ferroviária**

Via-férrea (para identificação das Zonas de Proteção consultar a legislação vigente)

**Rede elétrica**

Linha de muito alta tensão

Linha de alta tensão

Linha de média tensão

Infraestruturas de transformação de energia elétrica

**Rede geodésica**

Marcos geodésicos e respetivas zonas de proteção

Rede de nivelamento de alta precisão

**Carta base**

Toponímia

Outros caminhos

Altimetria

Limites administrativos (CAOP 2022)

Concelho

Freguesia

**Revisão do Plano Diretor Municipal de Moura**

**II.1. Planta de condicionantes geral**

Folha 7

Escala 1:10 000

Cartografia de Referência para elaboração da Carta Base: 1:10 000 (SCN10K)

Entidade proprietária: CM Moura

Entidade produtora: Município - Empresa de Cartografia e Sistemas de Informação, E.M, S.A.

Entidade responsável pela homologação: DGT

Processos de homologação nº 5183 e 5197, de 21-03-2023 e 24-07-2023, respetivamente para os ortofotomapas e cartografia de base.

Sistema de referência: PT-TM06/ETRS89 - European Terrestrial Reference System 1989; Datum Altimétrico: Cascais

Exatidão posicional: Planimetria <=1,5 m; Altimetria <=1,7 m

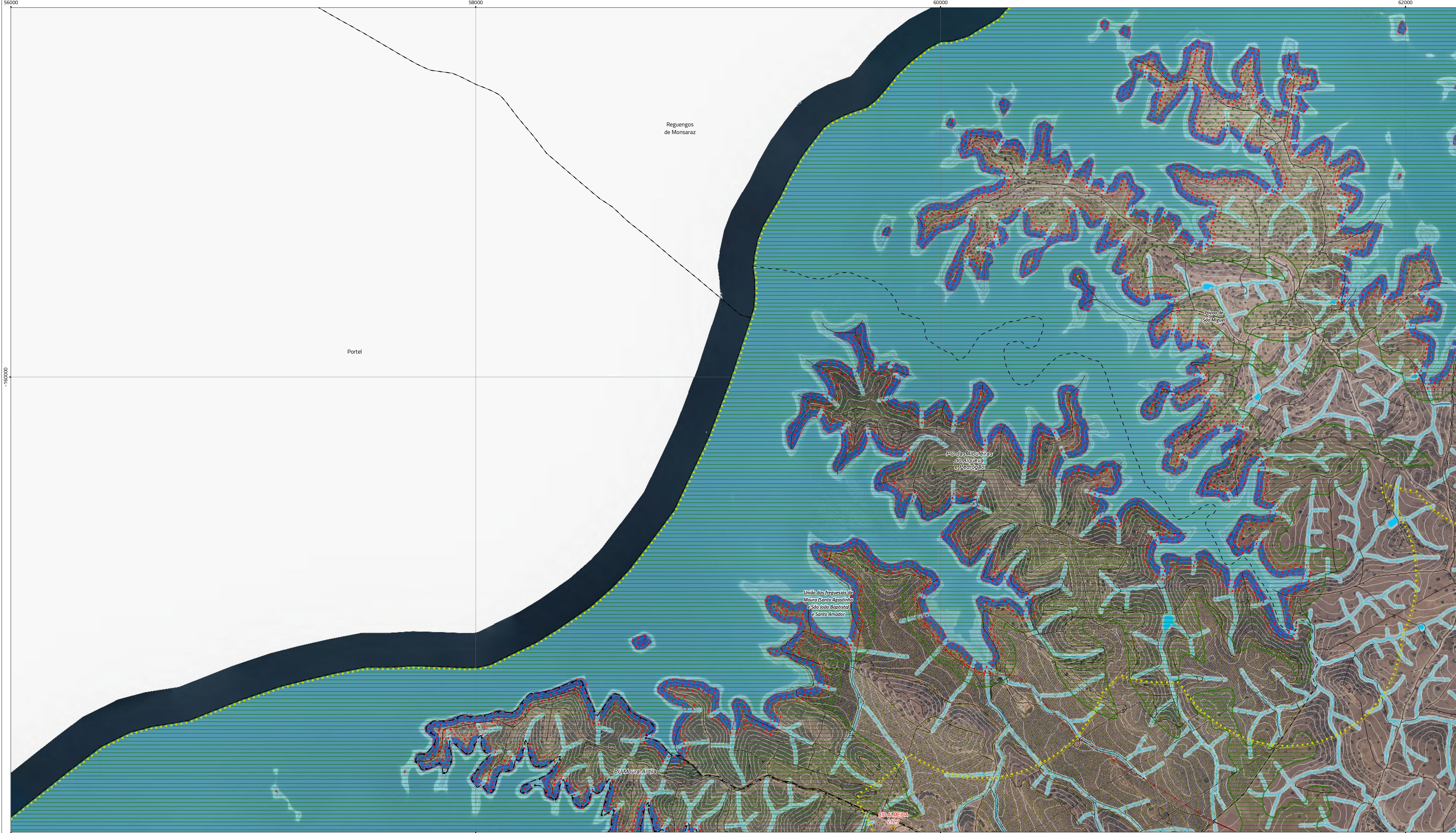
Exatidão temática: igual a 95% na completude e classificação

Precisão posicional nominal da saída gráfica: <=2,3 m

Limites administrativos: Carta Administrativa Oficial de Portugal versão 2022, PT-TM06/ETRS89.

Data de edição: 16/07/2025





**Áreas de intervenção de IGT em vigor**

- Programa Especial
- Planos Territoriais de Âmbito Municipal

**Património classificado e em vias de classificação**

Bens classificados

- Monumento de interesse público
- Imóveis Classificados
- Monumento nacional
- Monumento de interesse público
- Conjunto de interesse público
- Sítio de interesse público
- Imóvel de interesse público
- Imóvel de interesse municipal

Bens em vias de classificação

- Imóvel em vias de classificação
- Zona Especial de Proteção
- Zona Geral de Proteção

**Recursos hídricos**

- Cursos de água não navegáveis nem fluviáveis
- Cursos de água não navegáveis nem fluviáveis
- Margem dos cursos de água não navegáveis nem fluviáveis (10 m)
- Albufeira de águas públicas protegidas
- Margem da albufeira de águas públicas protegidas
- Zona reservada da albufeira

**Recursos geológicos**

- Áreas mineiras degradadas para recuperação ambiental
- Captações de águas minerais naturais
- Perímetros de proteção de águas minerais naturais
- Zona imediata
- Zona intermédia
- Zona alargada

**Recursos agrícolas**

- Reserva Agrícola Nacional
- Aproveitamento hidroagrícola do EFMA
- Oliveiras

**Recursos ecológicos**

- Reserva Ecológica Nacional
- ZEC Moura-Barrancos PTCON0053
- ZPE Mourão-Moura-Barrancos PTZPE0045

**Rede de abastecimento de água e saneamento**

- Estação elevatória de água
- Estação de tratamento de águas
- Reservatório de abastecimento de água
- Estação de tratamento de águas residuais
- Abastecimento de água
- Drenagem de Águas Residuais

**Rede rodoviária**

Rede Nacional, Estradas Regionais e Estradas Nacionais Desclassificadas sob jurisdição da IP

- Estrada Nacional - jurisdição da IP.S.A.
- Estrada Regional - responsabilidade da IP.S.A.
- Estrada Nacional desclassificada - responsabilidade da IP.S.A.

Rede Municipal

- Estrada Nacional desclassificada - Gestão CMM
- Estradas e Caminhos Municipais
- Estrada Municipal Prevista

Zona de servidão non aedificandi aplicável à Rede Rodoviária Nacional, Estradas Regionais e Estradas Nacionais Desclassificadas sob jurisdição da IP

**Telecomunicações**

- Centro radioelétrico de Moura
- Ligação hertziana Beja-Moura
- Zona de servidão radioelétrica

**Rede ferroviária**

- Via-férrea (para identificação das Zonas de Proteção consultar a legislação vigente)

**Rede elétrica**

- Linha de muito alta tensão
- Linha de alta tensão
- Linha de média tensão
- Infraestruturas de transformação de energia elétrica

**Rede geodésica**

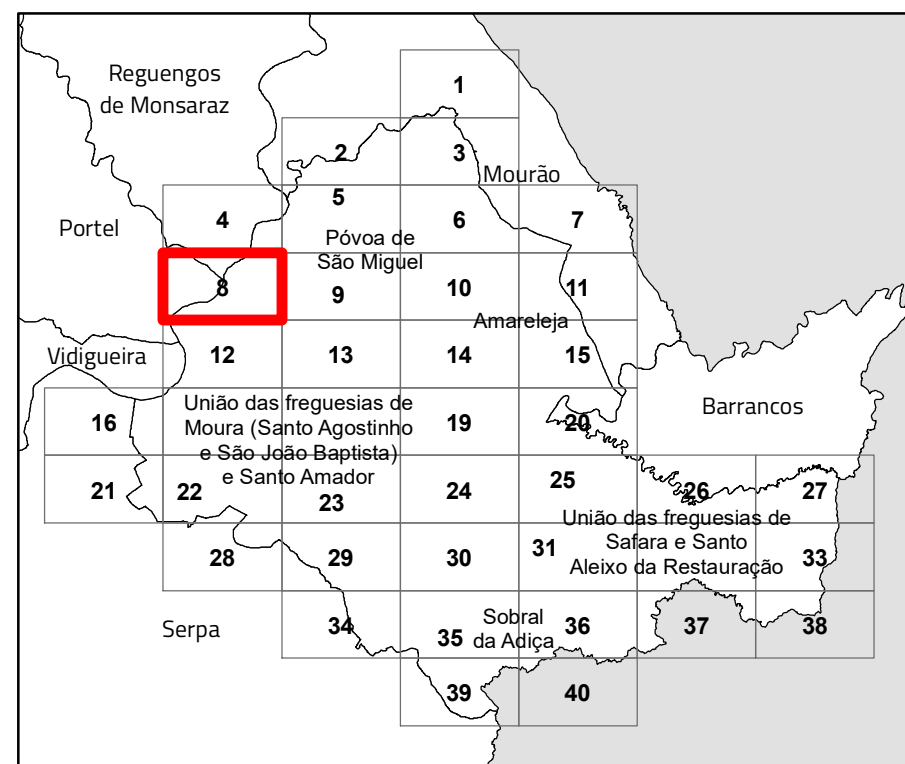
- Marcos geodésicos e respetivas zonas de proteção
- Rede de nivelamento de alta precisão

**Carta base**

- Toponímia
- Outros caminhos
- Altimetria

Limites administrativos (CAOP 2022)

- Concelho
- Freguesia



## Revisão do Plano Diretor Municipal de Moura

### II.1. Planta de condicionantes geral

Folha 8



Cartografia de Referência para elaboração da Carta Base: 1:10 000 (SCN10K)  
Entidade proprietária: CM Moura  
Entidade produtora: Município - Empresa de Cartografia e Sistemas de Informação, E.M, S.A.  
Entidade responsável pela homologação: DGT  
Processos de homologação nº 5183 e 5197, de 21-03-2023 e 24-07-2023, respetivamente para os ortofotomapas e cartografia de base.  
Sistema de referência: PT-TM06/ETRS89 - European Terrestrial Reference System 1989; Datum Altimétrico: Cascais  
Exatidão posicional: Planimetria <=1,5 m; Altimetria <=1,7 m  
Exatidão temática: igual a 95% na completude e classificação  
Precisão posicional nominal da saída gráfica: <=2,3 m  
Limites administrativos: Carta Administrativa Oficial de Portugal versão 2022, PT-TM06/ETRS89.  
Data de edição: 16/07/2025











Áreas de intervenção de IGT em vigor

- Programa Especial
- Planos Territoriais de Âmbito Municipal

Património classificado e em vias de classificação

- Bens classificados
  - Monumento de interesse público
  - Imóveis Classificados
  - Monumento nacional
  - Monumento de interesse público
  - Conjunto de interesse público
  - Sítio de interesse público
  - Imóvel de interesse público
  - Imóvel de interesse municipal
- Bens em vias de classificação
  - Imóvel em vias de classificação
  - Zona Especial de Proteção
  - Zona Geral de Proteção

Recursos hídricos

- Cursos de água não navegáveis nem fluviáveis
- Cursos de água não navegáveis nem fluviáveis
- Margem dos cursos de água não navegáveis nem fluviáveis (10 m)
- Albufeira de águas públicas protegidas
- Margem da albufeira de águas públicas protegidas
- Zona reservada da albufeira

Recursos geológicos

- Áreas mineiras degradadas para recuperação ambiental
- Captações de águas minerais naturais
- Perímetros de proteção de águas minerais naturais
  - Zona imediata
  - Zona intermédia
  - Zona alargada

Recursos agrícolas

- Reserva Agrícola Nacional
- Aproveitamento hidroagrícola do EFMA
- Infraestruturas principais do aproveitamento hidroagrícola do EFMA
- Oliveiras

Recursos ecológicos

- Reserva Ecológica Nacional
- ZEC Moura-Barrancos PTCON0053
- ZPE Mourão-Moura-Barrancos PTZPE0045

Rede de abastecimento de água e saneamento

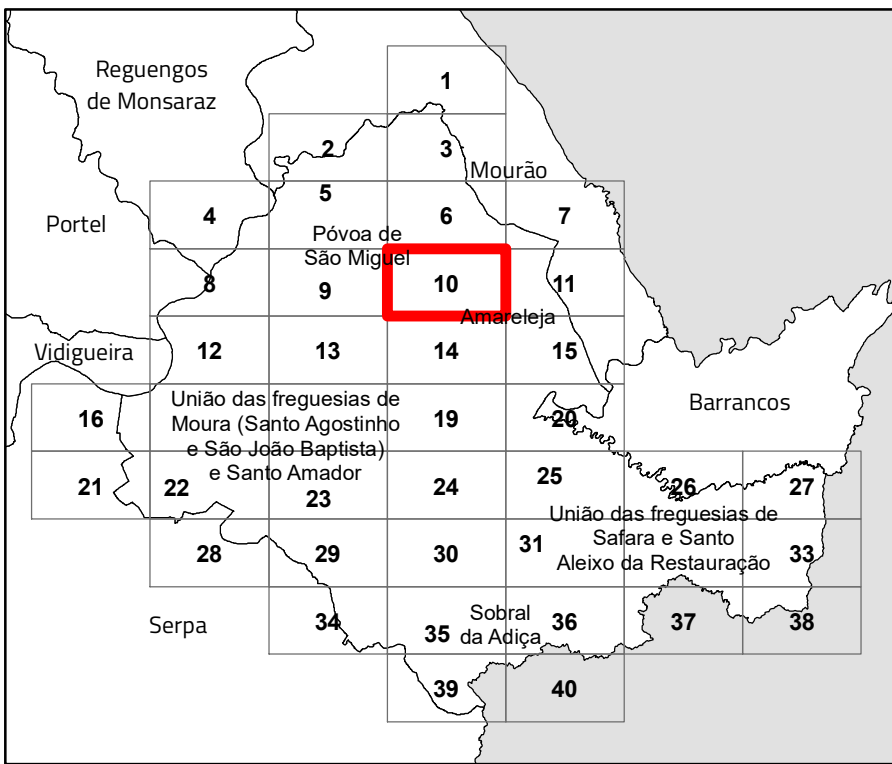
- Estação elevatória de água
- Estação de tratamento de águas
- Reservatório de abastecimento de água
- Estação de tratamento de águas residuais
- Abastecimento de água
- Drenagem de Águas Residuais

Rede rodoviária

- Rede Nacional, Estradas Regionais e Estradas Nacionais Desclassificadas sob jurisdição da IP
- Estrada Nacional - jurisdição da IP.S.A.
- Estrada Regional - responsabilidade da IP.S.A.
- Estrada Nacional desclassificada - responsabilidade da IP.S.A.
- Rede Municipal
  - Estrada Nacional desclassificada - Gestão CMM
  - Estradas e Caminhos Municipais
  - Estrada Municipal Prevista
- Zona de servidão non aedificandi aplicável à Rede Rodoviária Nacional, Estradas Regionais e Estradas Nacionais Desclassificadas sob jurisdição da IP
- Telecomunicações
  - Centro radioelétrico de Moura
  - Ligação hertziana Beja-Moura
  - Zona de servidão radioelétrica

Rede ferroviária

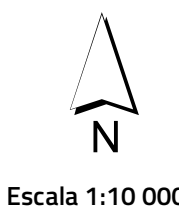
- Via-férrea (para identificação das Zonas de Proteção consultar a legislação vigente)
- Rede elétrica
  - Linha de muito alta tensão
  - Linha de alta tensão
  - Linha de média tensão
  - Infraestruturas de transformação de energia elétrica
- Rede geodésica
  - Marcos geodésicos e respetivas zonas de proteção
  - Rede de nivelamento de alta precisão
- Carta base
  - Toponímia
  - Outros caminhos
  - Altimetria
- Limites administrativos (CAOP 2022)
  - Concelho
  - Freguesia



Revisão do Plano Diretor Municipal de Moura

II.1. Planta de condicionantes geral

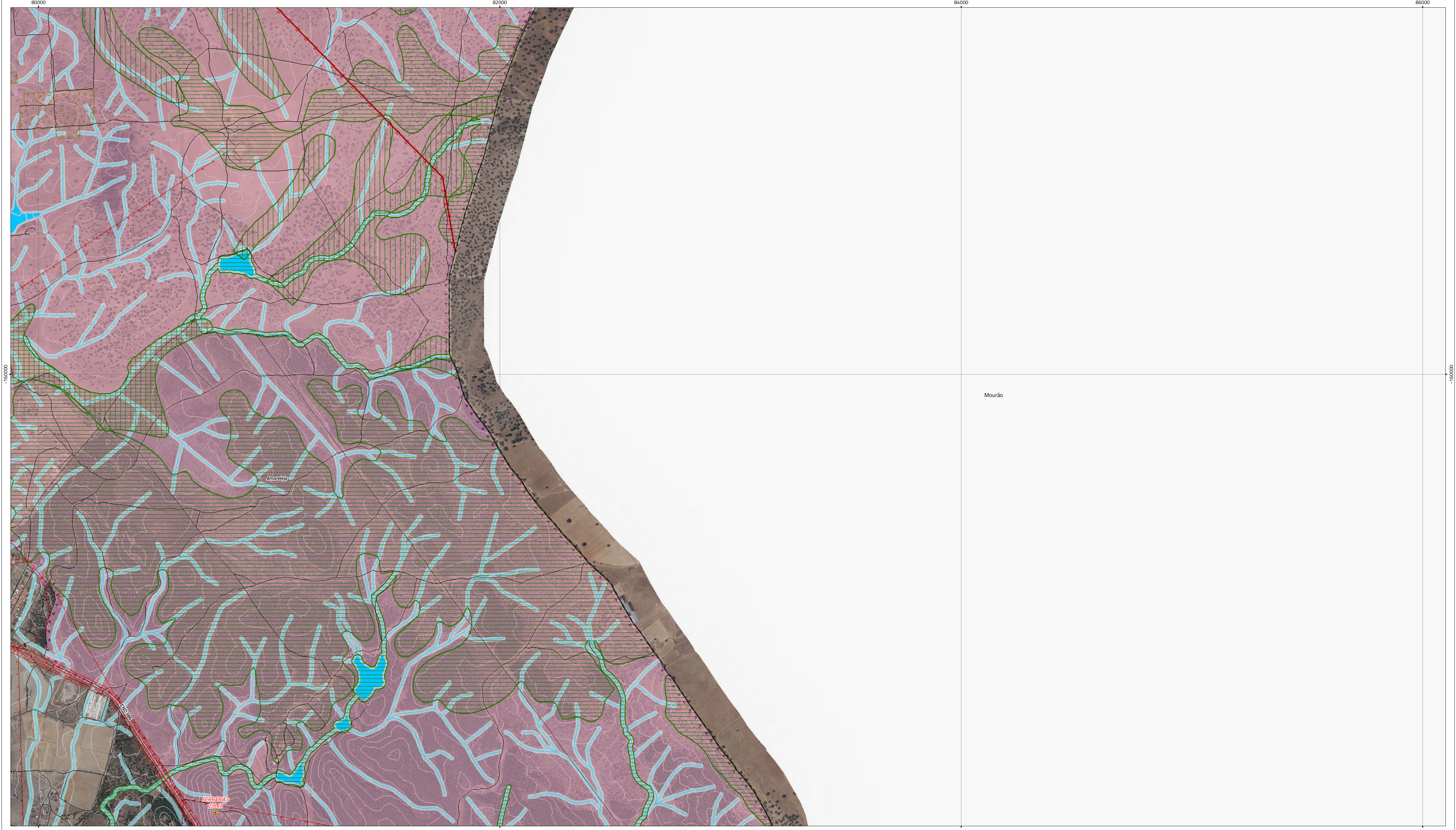
Folha 10



Cartografia de Referência para elaboração da Carta Base: 1:10 000 (SCN10K)  
Entidade proprietária: CM Moura  
Entidade produtora: Município - Empresa de Cartografia e Sistemas de Informação, E.M, S.A.  
Entidade responsável pela homologação: DGT  
Processos de homologação nº 5183 e 5197, de 21-03-2023 e 24-07-2023, respetivamente para os ortofotomapas e cartografia de base.  
Sistema de referência: PT-TM06/ETRS89 - European Terrestrial Reference System 1989; Datum Altimétrico: Cascais  
Exatidão posicional: Planimetria <=1,5 m; Altimetria <=1,7 m  
Exatidão temática: igual a 95% na completude e classificação  
Precisão posicional nominal da saída gráfica: <=2,3 m  
Limites administrativos: Carta Administrativa Oficial de Portugal versão 2022, PT-TM06/ETRS89.  
Data de edição: 16/07/2025







**Áreas de intervenção de IGT em vigor**

- Programa Especial
- Planos Territoriais de Âmbito Municipal

**Património classificado e em vias de classificação**

Bens classificados

- Monumento de interesse público
- Imóveis Classificados
- Monumento nacional
- Monumento de interesse público
- Conjunto de interesse público
- Sítio de interesse público
- Imóvel de interesse público
- Imóvel de interesse municipal

Bens em vias de classificação

- Imóvel em vias de classificação
- Zona Especial de Proteção
- Zona Geral de Proteção

**Recursos hídricos**

- Cursos de água não navegáveis nem fluviáveis
- Cursos de água não navegáveis nem fluviáveis
- Margem dos cursos de água não navegáveis nem fluviáveis (10 m)
- Albufeira de águas públicas protegidas
- Margem da albufeira de águas públicas protegidas
- Zona reservada da albufeira

**Recursos geológicos**

- Áreas mineiras degradadas para recuperação ambiental
- Captações de águas minerais naturais
- Perímetros de proteção de águas minerais naturais
- Zona imediata
- Zona intermédia
- Zona alargada

**Recursos agrícolas**

- Reserva Agrícola Nacional
- Aproveitamento hidroagrícola do EFMA
- Oliveiras

**Recursos ecológicos**

- Reserva Ecológica Nacional
- ZEC Moura-Barrancos PTCON0053
- ZPE Mourão-Moura-Barrancos PTZPE0045

**Rede de abastecimento de água e saneamento**

- Estação elevatória de água
- Estação de tratamento de águas
- Reservatório de abastecimento de água
- Estação de tratamento de águas residuais
- Abastecimento de água
- Drenagem de Águas Residuais

**Rede rodoviária**

Rede Nacional, Estradas Regionais e Estradas Nacionais Desclassificadas sob jurisdição da IP

- Estrada Nacional - jurisdição da IP.S.A.
- Estrada Regional - responsabilidade da IP.S.A.
- Estrada Nacional desclassificada - responsabilidade da IP.S.A.

Rede Municipal

- Estrada Nacional desclassificada - Gestão CMM
- Estradas e Caminhos Municipais
- Estrada Municipal Prevista

Zona de servidão non aedificandi aplicável à Rede Rodoviária Nacional, Estradas Regionais e Estradas Nacionais Desclassificadas sob jurisdição da IP

**Telecomunicações**

- Centro radioelétrico de Moura
- Ligação hertziana Beja-Moura
- Zona de servidão radioelétrica

**Rede ferroviária**

Via-férrea (para identificação das Zonas de Proteção consultar a legislação vigente)

**Rede elétrica**

- Linha de muito alta tensão
- Linha de alta tensão
- Linha de média tensão
- Infraestruturas de transformação de energia elétrica

**Rede geodésica**

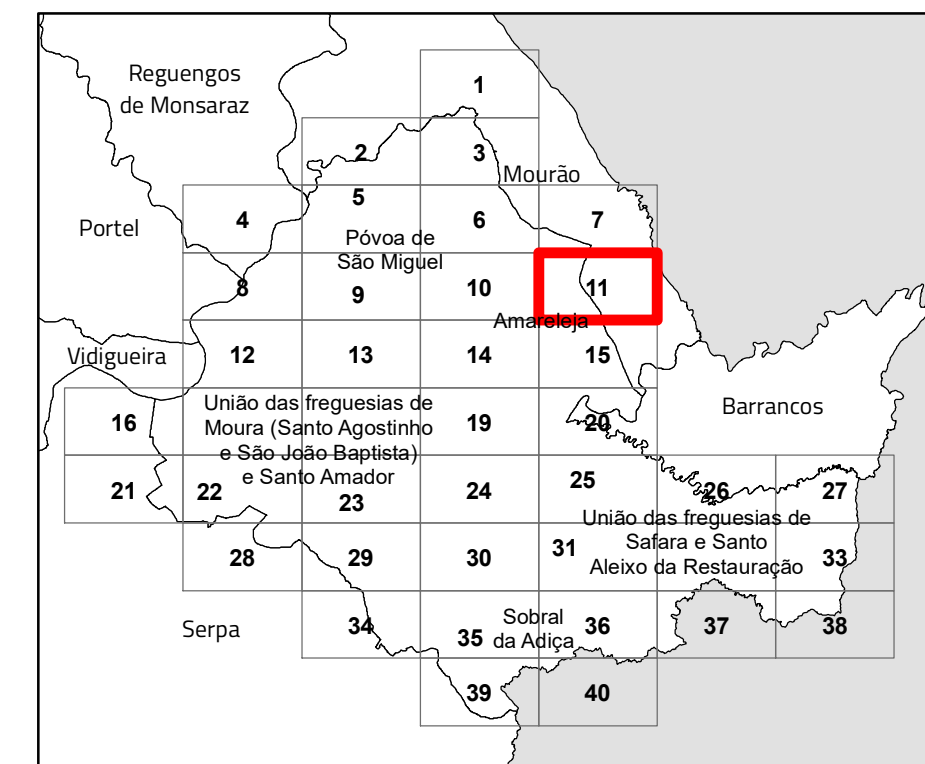
- Marcos geodésicos e respetivas zonas de proteção
- Rede de nivelamento de alta precisão

**Carta base**

- Toponímia
- Outros caminhos
- Altimetria

Limites administrativos (CAOP 2022)

- Concelho
- Freguesia



**Revisão do Plano Diretor Municipal de Moura**

**II.1. Planta de condicionantes geral**

**Folha 11**

**Escala 1:10 000**

Cartografia de Referência para elaboração da Carta Base: 1:10 000 (SCN10K)

Entidade proprietária: CM Moura

Entidade produtora: Município - Empresa de Cartografia e Sistemas de Informação, E.M, S.A.

Entidade responsável pela homologação: DGT

Processos de homologação nº 5183 e 5197, de 21-03-2023 e 24-07-2023, respetivamente para os ortofotomapas e cartografia de base.

Sistema de referência: PT-TM06/ETRS89 - European Terrestrial Reference System 1989; Datum Altimétrico: Cascais

Exatidão posicional: Planimetria <=1,5 m; Altimetria <=1,7 m

Exatidão temática: igual a 95% na completude e classificação

Precisão posicional nominal da saída gráfica: <=2,3 m

Limites administrativos: Carta Administrativa Oficial de Portugal versão 2022, PT-TM06/ETRS89.

Data de edição: 16/07/2025

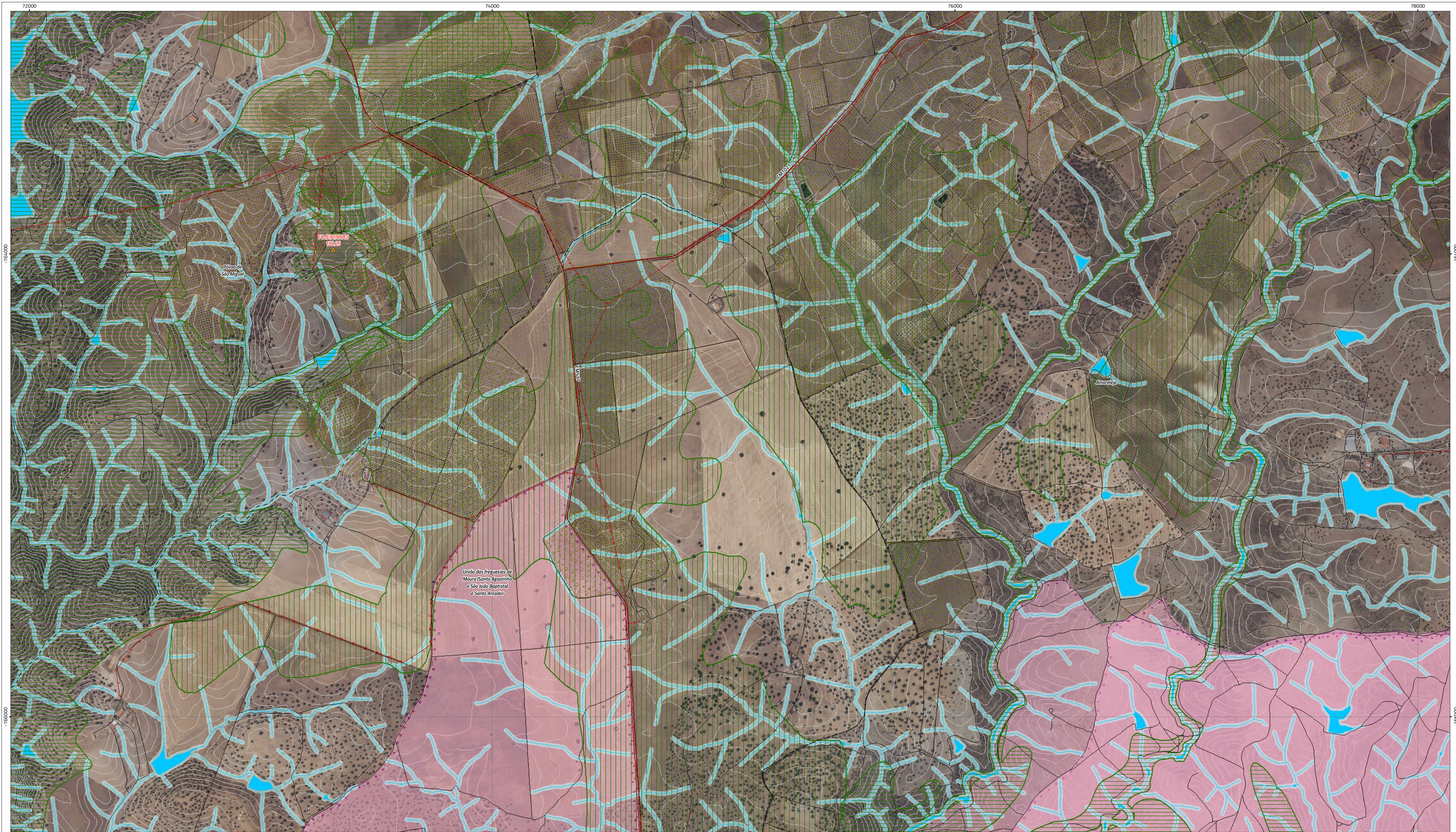




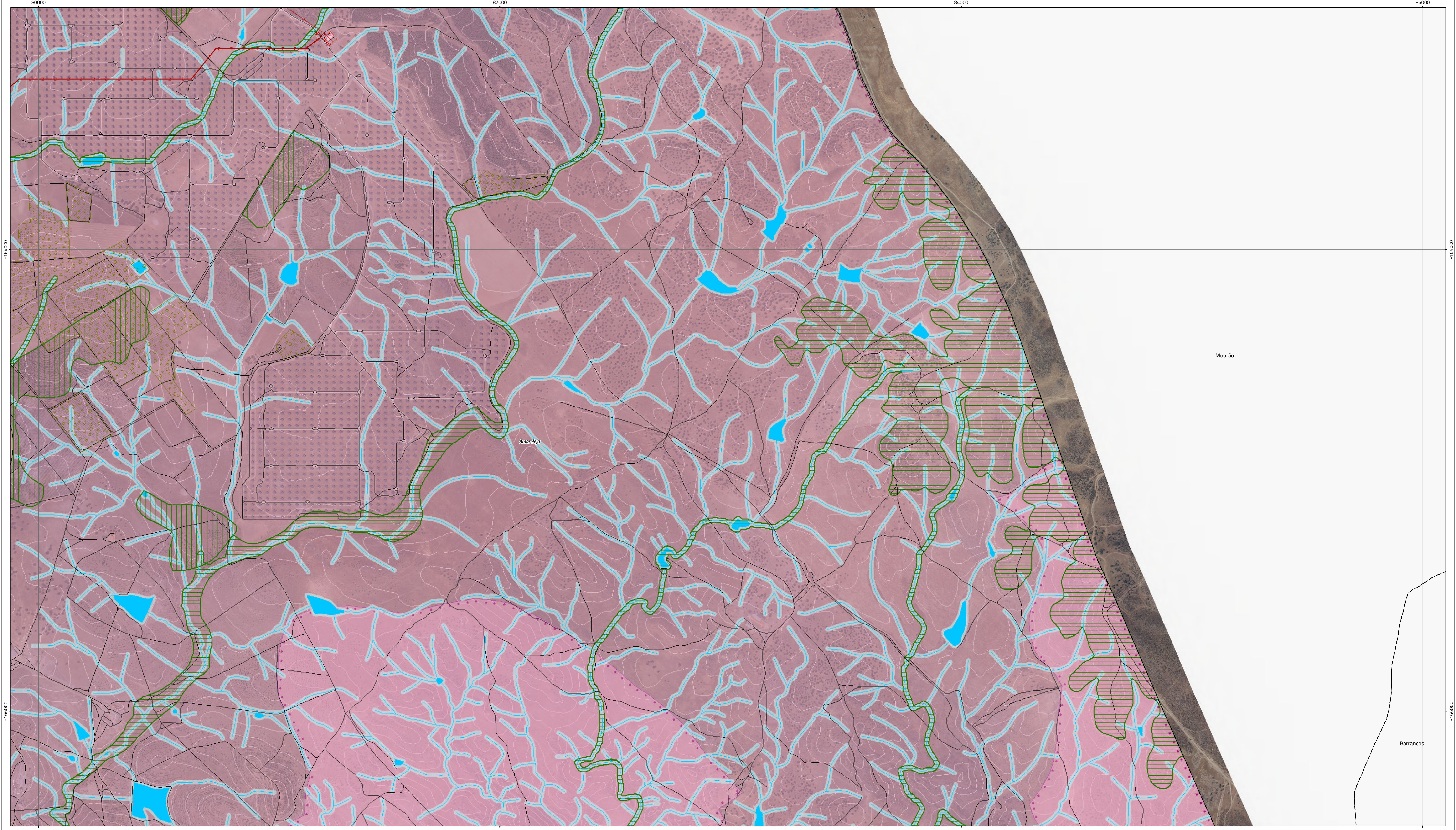












**Áreas de intervenção de IGT em vigor**

- Programa Especial
- Planos Territoriais de Âmbito Municipal

**Património classificado e em vias de classificação**

Bens classificados

- Monumento de interesse público
- Imóveis Classificados
- Monumento nacional
- Monumento de interesse público
- Conjunto de interesse público
- Sítio de interesse público
- Imóvel de interesse público
- Imóvel de interesse municipal

Bens em vias de classificação

- Imóvel em vias de classificação
- Zona Especial de Proteção
- Zona Geral de Proteção

**Recursos hídricos**

- Cursos de água não navegáveis nem fluatáveis
- Cursos de água não navegáveis nem fluatáveis
- Margem dos cursos de água não navegáveis nem fluatáveis (10 m)
- Albufeira de águas públicas protegidas
- Margem da albufeira de águas públicas protegidas
- Zona reservada da albufeira

**Recursos geológicos**

- Áreas mineiras degradadas para recuperação ambiental
- Captações de águas minerais naturais
- Perímetros de proteção de águas minerais naturais
- Zona imediata
- Zona intermédia
- Zona alargada

**Recursos agrícolas**

- Reserva Agrícola Nacional
- Aproveitamento hidroagrícola do EFMA
- Infraestruturas principais do aproveitamento hidroagrícola do EFMA
- Oliveiras

**Recursos ecológicos**

- Reserva Ecológica Nacional
- ZEC Moura-Barrancos PTCON0053
- ZPE Mourão-Moura-Barrancos PTZPE0045

**Rede de abastecimento de água e saneamento**

- Estação elevatória de água
- Estação de tratamento de águas
- Reservatório de abastecimento de água
- Estação de tratamento de águas residuais
- Abastecimento de água
- Drenagem de Águas Residuais

**Rede rodoviária**

Rede Nacional, Estradas Regionais e Estradas Nacionais Desclassificadas sob jurisdição da IP

- Estrada Nacional - jurisdição da IP.S.A.
- Estrada Regional - responsabilidade da IP.S.A.
- Estrada Nacional desclassificada - responsabilidade da IP.S.A.

Rede Municipal

- Estrada Nacional desclassificada - Gestão CMM
- Estradas e Caminhos Municipais
- Estrada Municipal Prevista

Zona de servidão non aedificandi aplicável à Rede Rodoviária Nacional, Estradas Regionais e Estradas Nacionais Desclassificadas sob jurisdição da IP

**Telecomunicações**

- Centro radioelétrico de Moura
- Ligação hertziana Beja-Moura
- Zona de servidão radioelétrica

**Rede ferroviária**

Via-férrea (para identificação das Zonas de Proteção consultar a legislação vigente)

**Rede elétrica**

- Linha de muito alta tensão
- Linha de alta tensão
- Linha de média tensão
- Infraestruturas de transformação de energia elétrica

**Rede geodésica**

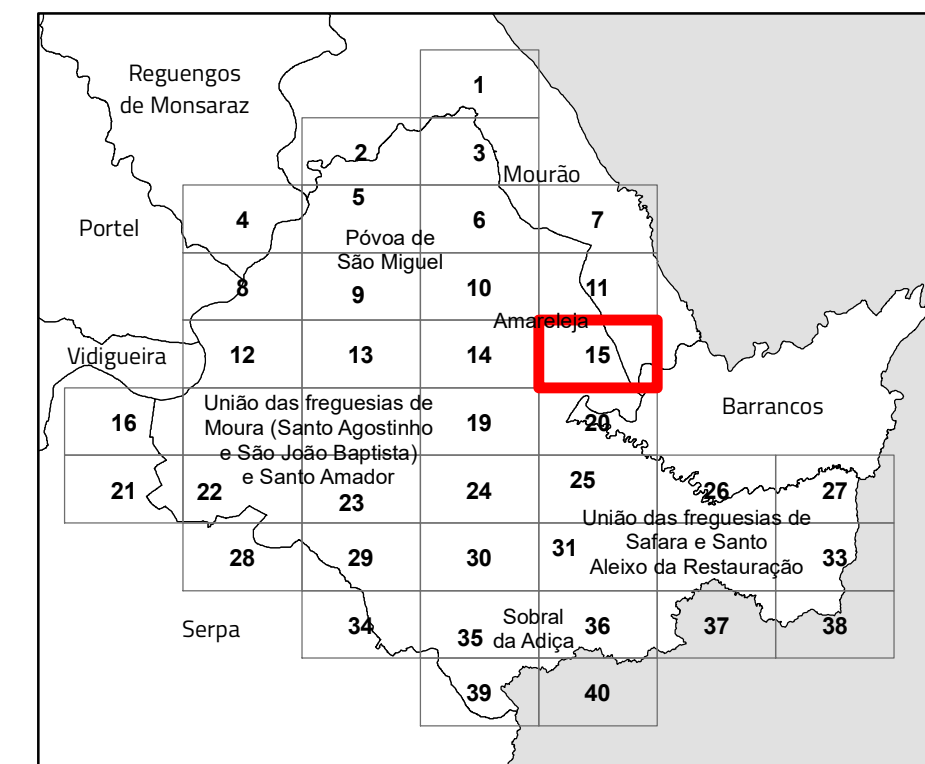
- Marcos geodésicos e respetivas zonas de proteção
- Rede de nivelamento de alta precisão

**Carta base**

- Toponímia
- Outros caminhos
- Altimetria

Limites administrativos (CAOP 2022)

- Concelho
- Freguesia



**Revisão do Plano Diretor Municipal de Moura**

**II.1. Planta de condicionantes geral**

Folha 15

Escala 1:10 000

Cartografia de Referência para elaboração da Carta Base: 1:10 000 (SCN10K)

Entidade proprietária: CM Moura

Entidade produtora: Município - Empresa de Cartografia e Sistemas de Informação, E.M, S.A.

Entidade responsável pela homologação: DGT

Processos de homologação nº 5183 e 5197, de 21-03-2023 e 24-07-2023, respetivamente para os ortofotomapas e cartografia de base.

Sistema de referência: PT-TM06/ETRS89 - European Terrestrial Reference System 1989; Datum Altimétrico: Cascais

Exatidão posicional: Planimetria <=1,5 m; Altimetria <=1,7 m


Exatidão temática: igual a 95% na completude e classificação

Precisão posicional nominal da saída gráfica: <=2,3 m

Limites administrativos: Carta Administrativa Oficial de Portugal versão 2022, PT-TM06/ETRS89.

Data de edição: 16/07/2025





**Áreas de intervenção de IGT em vigor**

- Programa Especial
- Planos Territoriais de Âmbito Municipal

**Património classificado e em vias de classificação**

Bens classificados

- Monumento de interesse público
- Imóveis Classificados
- Monumento nacional
- Monumento de interesse público
- Conjunto de interesse público
- Sítio de interesse público
- Imóvel de interesse público
- Imóvel de interesse municipal

Bens em vias de classificação

- Imóvel em vias de classificação
- Zona Especial de Proteção
- Zona Geral de Proteção

**Recursos hídricos**

- Cursos de água não navegáveis nem fluviáveis
- Cursos de água não navegáveis nem fluviáveis
- Margem dos cursos de água não navegáveis nem fluviáveis (10 m)
- Albufeira de águas públicas protegidas
- Margem da albufeira de águas públicas protegidas
- Zona reservada da albufeira

**Recursos geológicos**

- Áreas mineiras degradadas para recuperação ambiental
- Captações de águas minerais naturais

Perímetros de proteção de águas minerais naturais

- Zona imediata
- Zona intermédia
- Zona alargada

**Recursos agrícolas**

- Reserva Agrícola Nacional
- Aproveitamento hidroagrícola do EFMA
- Infraestruturas principais do aproveitamento hidroagrícola do EFMA
- Oliveiras

**Recursos ecológicos**

- Reserva Ecológica Nacional
- ZEC Moura-Barrancos PTCON0053
- ZPE Mourão-Moura-Barrancos PTZPE0045

**Rede de abastecimento de água e saneamento**

- Estação elevatória de água
- Estação de tratamento de águas
- Reservatório de abastecimento de água
- Estação de tratamento de águas residuais
- Abastecimento de água
- Drenagem de Águas Residuais

**Rede rodoviária**

Rede Nacional, Estradas Regionais e Estradas Nacionais Desclassificadas sob jurisdição da IP

- Estrada Nacional - jurisdição da I.P.S.A.
- Estrada Regional - responsabilidade da I.P.S.A.
- Estrada Nacional desclassificada - responsabilidade da I.P.S.A.

Rede Municipal

- Estrada Nacional desclassificada - Gestão CMM
- Estradas e Caminhos Municipais
- Estrada Municipal Prevista

Zona de servidão non aedificandi aplicável à Rede Rodoviária Nacional, Estradas Regionais e Estradas Nacionais Desclassificadas sob jurisdição da IP

**Telecomunicações**

- Centro radioelétrico de Moura
- Ligação hertziana Beja-Moura
- Zona de servidão radioelétrica

**Rede ferroviária**

- Via-férrea (para identificação das Zonas de Proteção consultar a legislação vigente)

**Rede elétrica**

- Linha de muito alta tensão
- Linha de alta tensão
- Linha de média tensão
- Infraestruturas de transformação de energia elétrica

**Rede geodésica**

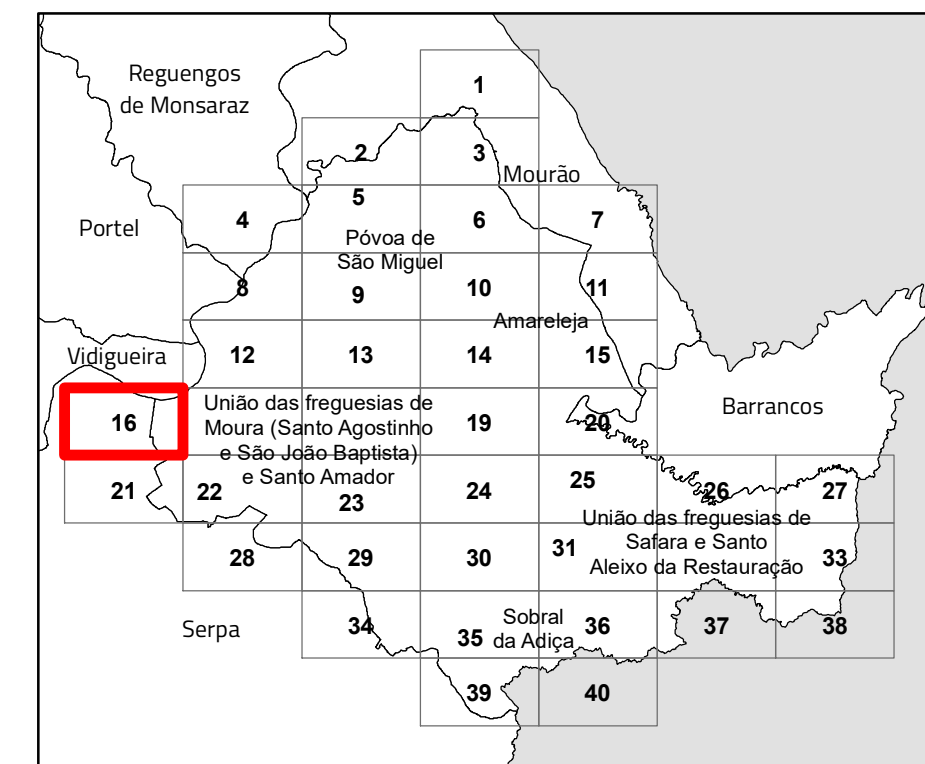
- Marcos geodésicos e respetivas zonas de proteção
- Rede de nivelamento de alta precisão

**Carta base**

- Toponímia
- Outros caminhos
- Altimetria

Limites administrativos (CAOP 2022)

- Concelho
- Freguesia



## Revisão do Plano Diretor Municipal de Moura

### II.1. Planta de condicionantes geral

Folha 16

Escala 1:10 000

Cartografia de Referência para elaboração da Carta Base: 1:10 000 (SCN10K)

Entidade proprietária: CM Moura

Entidade produtora: Município - Empresa de Cartografia e Sistemas de Informação, E.M, S.A.

Entidade responsável pela homologação: DGT

Processos de homologação nº 5183 e 5197, de 21-03-2023 e 24-07-2023, respetivamente para os ortofotomapas e cartografia de base.

Sistema de referência: PT-TM06/ETRS89 - European Terrestrial Reference System 1989; Datum Altimétrico: Cascais

Exatidão posicional: Planimetria <=1,5 m; Altimetria <=1,7 m

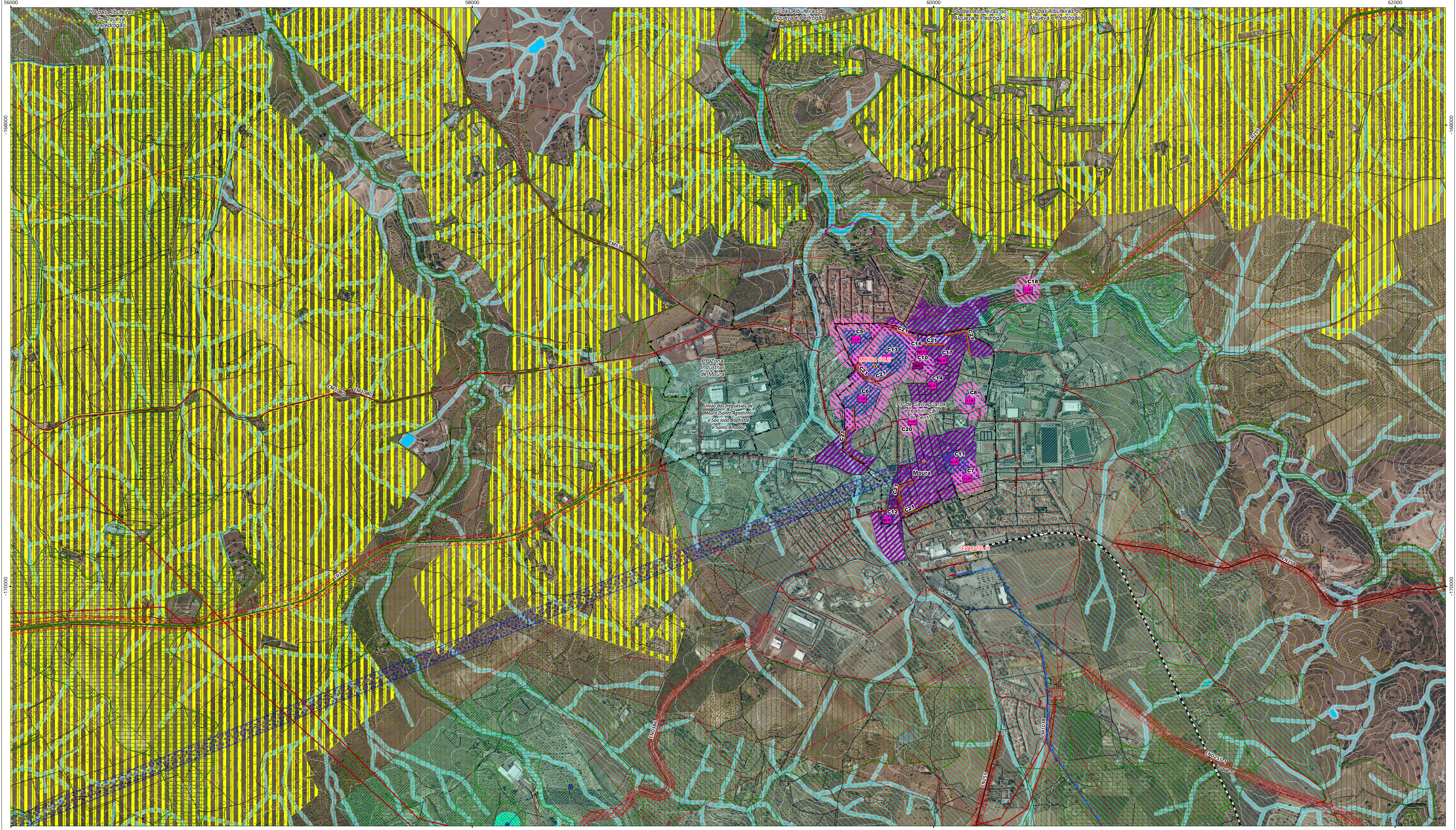
Exatidão temática: igual a 95% na completude e classificação

Precisão posicional nominal da saída gráfica: <=2,3 m

Limites administrativos: Carta Administrativa Oficial de Portugal versão 2022, PT-TM06/ETRS89.

Data de edição: 16/07/2025





**Áreas de intervenção de IGT em vigor**

Programa Especial

Planos Territoriais de Âmbito Municipal

**Património classificado e em vias de classificação**

Bens classificados

Monumento de interesse público

Imóveis Classificados

Monumento nacional

Monumento de interesse público

Conjunto de interesse público

Sítio de interesse público

Imóvel de interesse público

Imóvel de interesse municipal

Bens em vias de classificação

Imóvel em vias de classificação

Zona Especial de Proteção

Zona Geral de Proteção

**Recursos hídricos**

Cursos de água não navegáveis nem fluviáveis

Cursos de água não navegáveis nem fluviáveis

Margem dos cursos de água não navegáveis nem fluviáveis (10 m)

Albufeira de águas públicas protegidas

Margem da albufeira de águas públicas protegidas

Zona reservada da albufeira

**Recursos geológicos**

Áreas mineiras degradadas para recuperação ambiental

Captações de águas minerais naturais

Perímetros de proteção de águas minerais naturais

Zona imediata

Zona intermédia

Zona alargada

**Recursos agrícolas**

Reserva Agrícola Nacional

Aproveitamento hidroagrícola do EFMA

Infraestruturas principais do aproveitamento hidroagrícola do EFMA

Oliveiras

**Recursos ecológicos**

Reserva Ecológica Nacional

ZEC Moura-Barrancos PTCON0053

ZPE Mourão-Moura-Barrancos PTZPE0045

**Rede de abastecimento de água e saneamento**

Estação elevatória de água

Estação de tratamento de águas

Reservatório de abastecimento de água

Estação de tratamento de águas residuais

Abastecimento de água

Drenagem de Águas Residuais

**Rede rodoviária**

Rede Nacional, Estradas Regionais e Estradas Nacionais Desclassificadas sob jurisdição da IP

Estrada Nacional - jurisdição da IP.S.A.

Estrada Regional - responsabilidade da IP.S.A.

Estrada Nacional desclassificada - responsabilidade da IP.S.A.

Rede Municipal

Estrada Nacional desclassificada - Gestão CMM

Estradas e Caminhos Municipais

Estrada Municipal Prevista

Zona de servidão non aedificandi aplicável à Rede Rodoviária Nacional, Estradas Regionais e Estradas Nacionais Desclassificadas sob jurisdição da IP

Telecomunicações

Centro radioelétrico de Moura

Ligação hertziana Beja-Moura

Zona de servidão radioelétrica

**Rede ferroviária**

Via-férrea (para identificação das Zonas de Proteção consultar a legislação vigente)

**Rede elétrica**

Linha de muito alta tensão

Linha de alta tensão

Linha de média tensão

Infraestruturas de transformação de energia elétrica

**Rede geodésica**

Marcos geodésicos e respetivas zonas de proteção

Rede de nivelamento de alta precisão

**Carta base**

Toponímia

Outros caminhos

Altimetria

Limites administrativos (CAOP 2022)

Concelho

Freguesia

Reguengos de Monsaraz, Portel, Vidigueira, Mourão, Amareleja, Barrancos, Serpa, S. Paulo da Góndara, S. João de Ovelhas, S. João de Matos, S. João de Loure, S. João de Évora, S. João de Beja, S. João de Faro, S. João de Lagos, S. João de Sagres, S. João de Sines, S. João de Setúbal, S. João de Beja, S. João de Faro, S. João de Lagos, S. João de Sagres, S. João de Sines, S. João de Setúbal

**Revisão do Plano Diretor Municipal de Moura**

**II.1. Planta de condicionantes geral**

**Folha 17**

Escala 1:10 000

Cartografia de Referência para elaboração da Carta Base: 1:10 000 (SCN10K)

Entidade proprietária: CM Moura

Entidade produtora: Município - Empresa de Cartografia e Sistemas de Informação, E.M, S.A.

Entidade responsável pela homologação: DGT

Processos de homologação nº 5183 e 5197, de 21-03-2023 e 24-07-2023, respetivamente para os ortofotomapas e cartografia de base.

Sistema de referência: PT-TM06/ETRS89 - European Terrestrial Reference System 1989; Datum Altimétrico: Cascais

Exatidão posicional: Planimetria <=1,5 m; Altimetria <=1,7 m

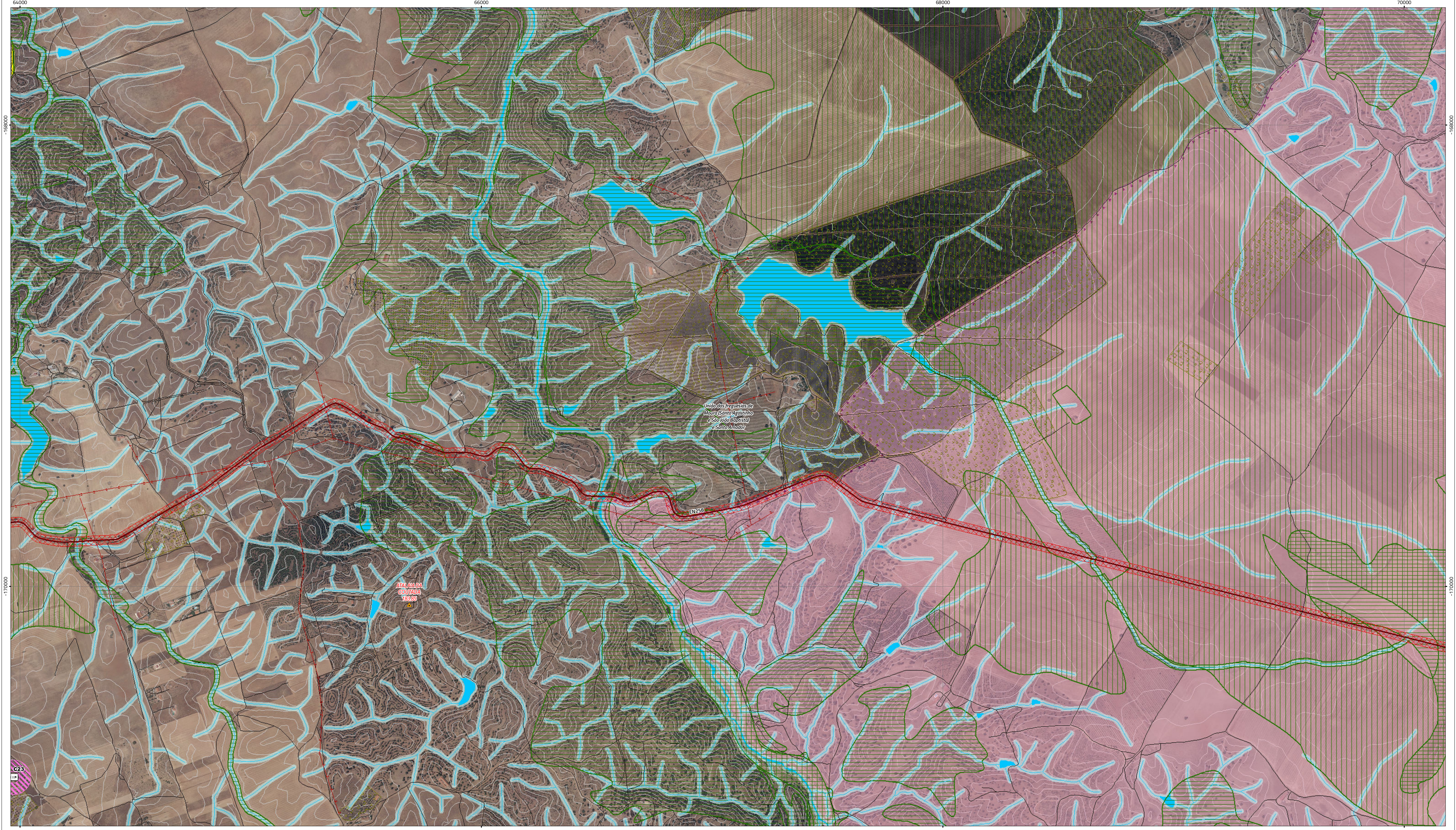
Exatidão temática: igual a 95% na completude e classificação

Precisão posicional nominal da saída gráfica: <=2,3 m

Limites administrativos: Carta Administrativa Oficial de Portugal versão 2022, PT-TM06/ETRS89.

Data de edição: 16/07/2025





**Áreas de intervenção de IGT em vigor**

- Programa Especial
- Planos Territoriais de Âmbito Municipal

**Património classificado e em vias de classificação**

Bens classificados

- Monumento de interesse público
- Imóveis Classificados
- Monumento nacional
- Monumento de interesse público
- Conjunto de interesse público
- Sítio de interesse público
- Imóvel de interesse público
- Imóvel de interesse municipal

Bens em vias de classificação

- Imóvel em vias de classificação
- Zona Especial de Proteção
- Zona Geral de Proteção

**Recursos hídricos**

- Cursos de água não navegáveis nem fluviáveis
- Cursos de água não navegáveis nem fluviáveis
- Margem dos cursos de água não navegáveis nem fluviáveis (10 m)
- Albufeira de águas públicas protegidas
- Margem da albufeira de águas públicas protegidas
- Zona reservada da albufeira

**Recursos geológicos**

- Áreas mineiras degradadas para recuperação ambiental
- Captações de águas minerais naturais
- Perímetros de proteção de águas minerais naturais
- Zona imediata
- Zona intermédia
- Zona alargada

**Recursos agrícolas**

- Reserva Agrícola Nacional
- Aproveitamento hidroagrícola do EFMA
- Oliveiras

**Recursos ecológicos**

- Reserva Ecológica Nacional
- ZEC Moura-Barrancos PTCON0053
- ZPE Mourão-Moura-Barrancos PTZPE0045

**Rede de abastecimento de água e saneamento**

- Estação elevatória de água
- Estação de tratamento de águas
- Reservatório de abastecimento de água
- Estação de tratamento de águas residuais
- Abastecimento de água
- Drenagem de Águas Residuais

**Rede rodoviária**

Rede Nacional, Estradas Regionais e Estradas Nacionais Desclassificadas sob jurisdição da IP

- Estrada Nacional - jurisdição da IP.S.A.
- Estrada Regional - responsabilidade da IP.S.A.
- Estrada Nacional desclassificada - responsabilidade da IP.S.A.

Rede Municipal

- Estrada Nacional desclassificada - Gestão CMM
- Estradas e Caminhos Municipais
- Estrada Municipal Prevista

Zona de servidão non aedificandi aplicável à

- Rede Rodoviária Nacional, Estradas Regionais e Estradas Nacionais Desclassificadas sob jurisdição da IP

**Telecomunicações**

- Centro radioelétrico de Moura
- Ligação hertziana Beja-Moura
- Zona de servidão radioelétrica

**Rede ferroviária**

- Via-férrea (para identificação das Zonas de Proteção consultar a legislação vigente)

**Rede elétrica**

- Linha de muito alta tensão
- Linha de alta tensão
- Linha de média tensão
- Infraestruturas de transformação de energia elétrica

**Rede geodésica**

- Marcos geodésicos e respetivas zonas de proteção
- Rede de nivelamento de alta precisão

**Carta base**

- Toponímia
- Outros caminhos
- Altimetria
- Limites administrativos (CAOP 2022)
- Concelho
- Freguesia

**Revisão do Plano Diretor Municipal de Moura**

### II.1. Planta de condicionantes geral

Folha 18

Escala 1:10 000

Cartografia de Referência para elaboração da Carta Base: 1:10 000 (SCN10K)  
Entidade proprietária: CM Moura  
Entidade produtora: Município - Empresa de Cartografia e Sistemas de Informação, E.M, S.A.  
Entidade responsável pela homologação: DGT  
Processos de homologação nº 5183 e 5197, de 21-03-2023 e 24-07-2023, respetivamente para os ortofotomapas e cartografia de base.  
Sistema de referência: PT-TM06/ETRS89 - European Terrestrial Reference System 1989; Datum Altimétrico: Cascais  
Exatidão posicional: Planimetria <=1,5 m; Altimetria <=1,7 m  
Exatidão temática: igual a 95% na completude e classificação  
Precisão posicional nominal da saída gráfica: <=2,3 m  
Limites administrativos: Carta Administrativa Oficial de Portugal versão 2022, PT-TM06/ETRS89.  
Data de edição: 16/07/2025














**Áreas de intervenção de IGT em vigor**

- Programa Especial
- Planos Territoriais de Âmbito Municipal

**Património classificado e em vias de classificação**

Bens classificados

- Monumento de interesse público
- Imóveis Classificados
- Monumento nacional
- Monumento de interesse público
- Conjunto de interesse público
- Sítio de interesse público
- Imóvel de interesse público
- Imóvel de interesse municipal

Bens em vias de classificação

- Imóvel em vias de classificação
- Zona Especial de Proteção
- Zona Geral de Proteção

**Recursos hídricos**

- Cursos de água não navegáveis nem fluviáveis
- Cursos de água não navegáveis nem fluviáveis
- Margem dos cursos de água não navegáveis nem fluviáveis (10 m)
- Albufeira de águas públicas protegidas
- Margem da albufeira de águas públicas protegidas
- Zona reservada da albufeira

**Recursos geológicos**

- Áreas mineiras degradadas para recuperação ambiental
- Captações de águas minerais naturais
- Perímetros de proteção de águas minerais naturais
- Zona imediata
- Zona intermédia
- Zona alargada

**Recursos agrícolas**

- Reserva Agrícola Nacional
- Aproveitamento hidroagrícola do EFMA
- Infraestruturas principais do aproveitamento hidroagrícola do EFMA
- Oliveiras

**Recursos ecológicos**

- Reserva Ecológica Nacional
- ZEC Moura-Barrancos PTCON0053
- ZPE Mourão-Moura-Barrancos PTZPE0045

**Rede de abastecimento de água e saneamento**

- Estação elevatória de água
- Estação de tratamento de águas
- Reservatório de abastecimento de água
- Estação de tratamento de águas residuais
- Abastecimento de água
- Drenagem de Águas Residuais

**Rede rodoviária**

Rede Nacional, Estradas Regionais e Estradas Nacionais Desclassificadas sob jurisdição da IP

- Estrada Nacional - jurisdição da I.P.S.A.
- Estrada Regional - responsabilidade da I.P.S.A.
- Estrada Nacional desclassificada - responsabilidade da I.P.S.A.
- Estradas e Caminhos Municipais
- Estrada Municipal Prevista

Rede Municipal

- Estrada Nacional desclassificada - Gestão CMM
- Estradas e Caminhos Municipais
- Estrada Municipal Prevista

Zona de servidão non aedificandi aplicável à Rede Rodoviária Nacional, Estradas Regionais e Estradas Nacionais Desclassificadas sob jurisdição da IP

**Telecomunicações**

- Centro radioelétrico de Moura
- Ligação hertziana Beja-Moura
- Zona de servidão radioelétrica

**Rede ferroviária**

- Via-férrea (para identificação das Zonas de Proteção consultar a legislação vigente)

**Rede elétrica**

- Linha de muito alta tensão
- Linha de alta tensão
- Linha de média tensão
- Infraestruturas de transformação de energia elétrica

**Rede geodésica**

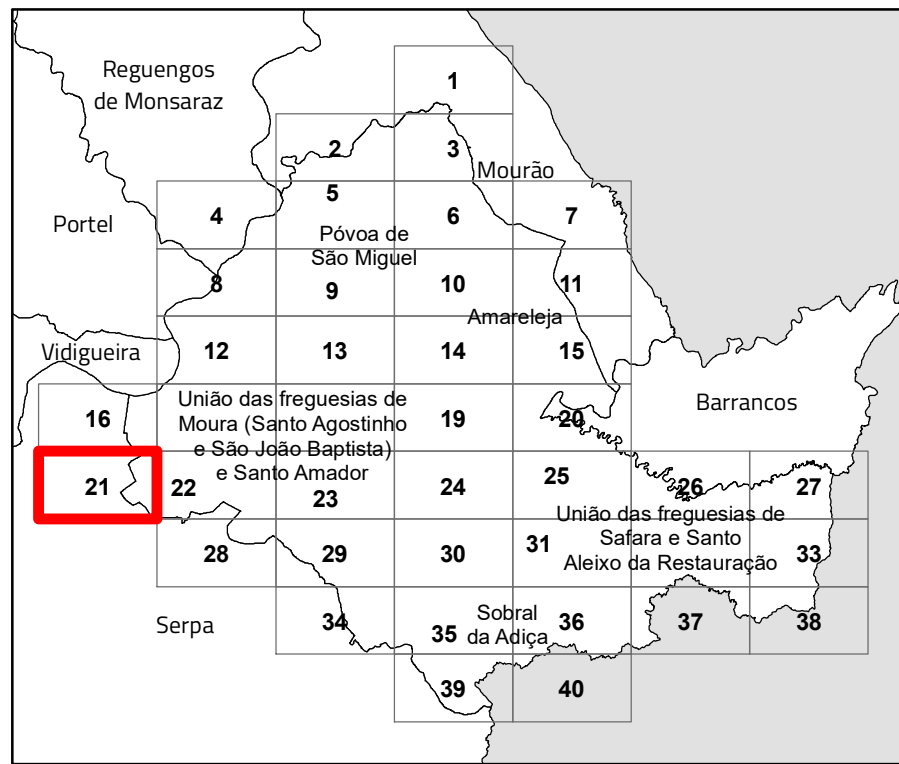
- Marcos geodésicos e respetivas zonas de proteção
- Rede de nivelamento de alta precisão

**Carta base**

- Toponímia
- Outros caminhos
- Altimetria

Limites administrativos (CAOP 2022)

- Concelho
- Freguesia



**Revisão do Plano Diretor Municipal de Moura**

**II.1. Planta de condicionantes geral**

**Folha 21**

**Escala 1:10 000**

Cartografia de Referência para elaboração da Carta Base: 1:10 000 (SCN10K)

Entidade proprietária: CM Moura

Entidade produtora: Município - Empresa de Cartografia e Sistemas de Informação, E.M, S.A.

Entidade responsável pela homologação: DGT

Processos de homologação nº 5183 e 5197, de 21-03-2023 e 24-07-2023, respetivamente para os ortofotomapas e cartografia de base.

Sistema de referência: PT-TM06/ETRS89 - European Terrestrial Reference System 1989; Datum Altimétrico: Cascais

Exatidão posicional: Planimetria <=1,5 m; Altimetria <=1,7 m

Exatidão temática: igual a 95% na completude e classificação

Precisão posicional nominal da saída gráfica: <=2,3 m

Limites administrativos: Carta Administrativa Oficial de Portugal versão 2022, PT-TM06/ETRS89.

Data de edição: 16/07/2025





**Áreas de intervenção de IGT em vigor**

- Programa Especial
- Planos Territoriais de Âmbito Municipal

**Património classificado e em vias de classificação**

Bens classificados

- Monumento de interesse público
- Imóveis Classificados
- Monumento nacional
- Monumento de interesse público
- Conjunto de interesse público
- Sítio de interesse público
- Imóvel de interesse público
- Imóvel de interesse municipal

Bens em vias de classificação

- Imóvel em vias de classificação
- Zona Especial de Proteção
- Zona Geral de Proteção

**Recursos hídricos**

- Cursos de água não navegáveis nem fluviáveis
- Cursos de água não navegáveis nem fluviáveis
- Margem dos cursos de água não navegáveis nem fluviáveis (10 m)
- Albufeira de águas públicas protegidas
- Margem da albufeira de águas públicas protegidas
- Zona reservada da albufeira

**Recursos geológicos**

- Áreas mineiras degradadas para recuperação ambiental
- Captações de águas minerais naturais
- Perímetros de proteção de águas minerais naturais
- Zona imediata
- Zona intermédia
- Zona alargada

**Recursos agrícolas**

- Reserva Agrícola Nacional
- Aproveitamento hidroagrícola do EFMA
- Infraestruturas principais do aproveitamento hidroagrícola do EFMA
- Oliveiras

**Recursos ecológicos**

- Reserva Ecológica Nacional
- ZEC Moura-Barrancos PTCON0053
- ZPE Mourão-Moura-Barrancos PTZPE0045

**Rede de abastecimento de água e saneamento**

- Estação elevatória de água
- Estação de tratamento de águas
- Reservatório de abastecimento de água
- Estação de tratamento de águas residuais
- Abastecimento de água
- Drenagem de Águas Residuais

**Rede rodoviária**

Rede Nacional, Estradas Regionais e Estradas Nacionais Desclassificadas sob jurisdição da IP

- Estrada Nacional - jurisdição da IP.S.A.
- Estrada Regional - responsabilidade da IP.S.A.
- Estrada Nacional desclassificada - responsabilidade da IP.S.A.
- Estrada Municipal
- Estrada Nacional desclassificada - Gestão CMM
- Estradas e Caminhos Municipais
- Estrada Municipal Prevista
- Zona de servidão non aedificandi aplicável à Rede Rodoviária Nacional, Estradas Regionais e Estradas Nacionais Desclassificadas sob jurisdição da IP

**Telecomunicações**

- Centro radioelétrico de Moura
- Ligação hertziana Beja-Moura
- Zona de servidão radioelétrica

**Rede ferroviária**

- Via-férrea (para identificação das Zonas de Proteção consultar a legislação vigente)

**Rede elétrica**

- Linha de muito alta tensão
- Linha de alta tensão
- Linha de média tensão
- Infraestruturas de transformação de energia elétrica

**Rede geodésica**

- Marcos geodésicos e respetivas zonas de proteção
- Rede de nivelamento de alta precisão

**Carta base**

- Toponímia
- Outros caminhos
- Altimetria
- Limites administrativos (CAOP 2022)
- Concelho
- Freguesia

Cartografia de Referência para elaboração da Carta Base: 1:10 000 (SCN10K)

Entidade proprietária: CM Moura

Entidade produtora: Município - Empresa de Cartografia e Sistemas de Informação, E.M, S.A.

Entidade responsável pela homologação: DGT

Processos de homologação nº 5183 e 5197, de 21-03-2023 e 24-07-2023, respetivamente para os ortofotomapas e cartografia de base.

Sistema de referência: PT-TM06/ETRS89 - European Terrestrial Reference System 1989; Datum Altimétrico: Cascais

Exatidão posicional: Planimetria <=1,5 m; Altimetria <=1,7 m

Exatidão temática: igual a 95% na completude e classificação

Precisão posicional nominal da saída gráfica: <=2,3 m

Limites administrativos: Carta Administrativa Oficial de Portugal versão 2022, PT-TM06/ETRS89.

Data de edição: 16/07/2025

## Revisão do Plano Diretor Municipal de Moura

### II.1. Planta de condicionantes geral

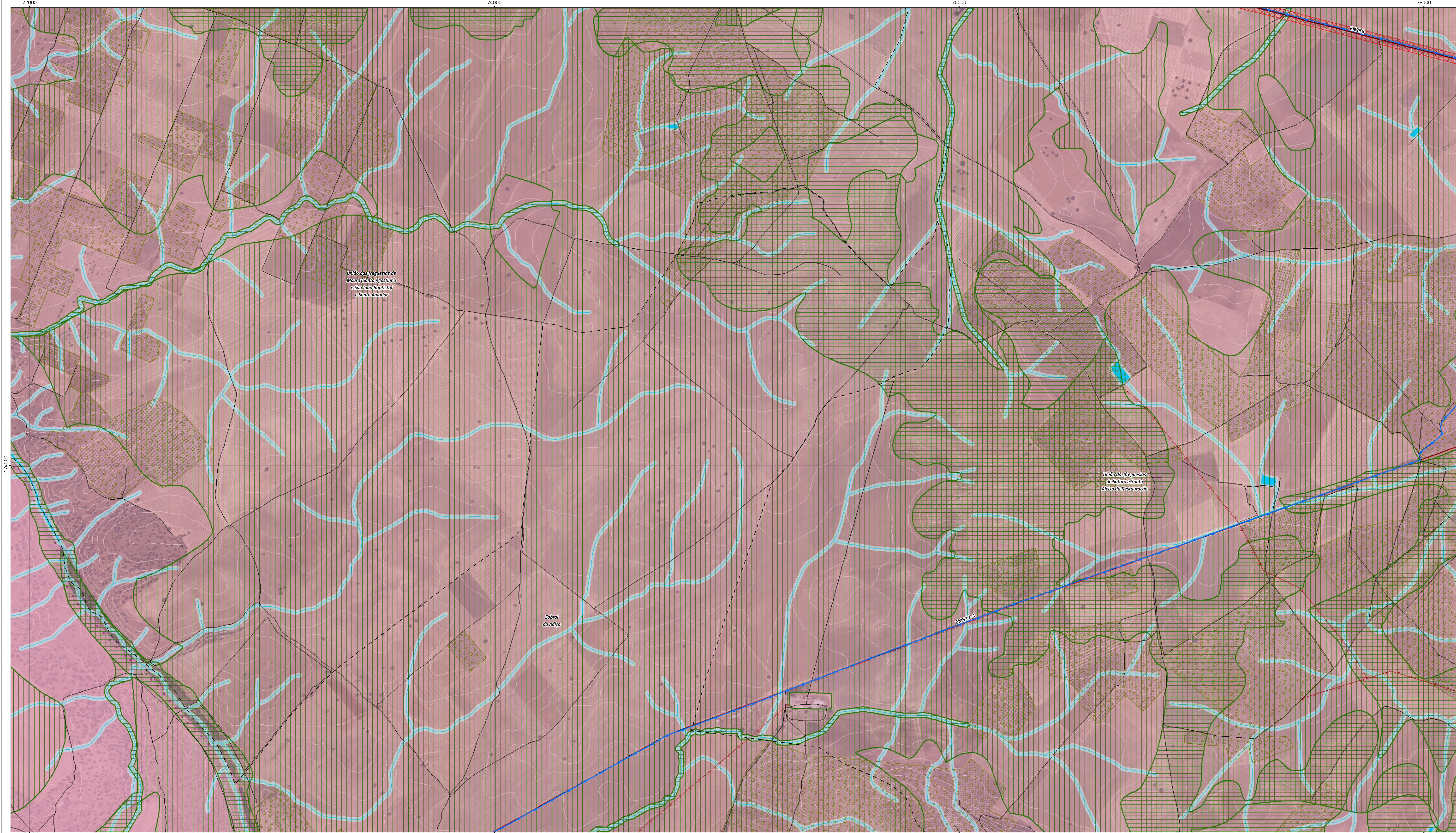
Folha 22

Escala 1:10 000









**Áreas de intervenção de IGT em vigor**

- Programa Especial
- Planos Territoriais de Âmbito Municipal

**Património classificado e em vias de classificação**

Bens classificados

- Monumento de interesse público
- Imóveis Classificados
- Monumento nacional
- Monumento de interesse público
- Conjunto de interesse público
- Sítio de interesse público
- Imóvel de interesse público
- Imóvel de interesse municipal

Bens em vias de classificação

- Imóvel em vias de classificação
- Zona Especial de Proteção
- Zona Geral de Proteção

**Recursos hídricos**

- Cursos de água não navegáveis nem fluviáveis
- Cursos de água não navegáveis nem fluviáveis
- Margem dos cursos de água não navegáveis nem fluviáveis (10 m)
- Albufeira de águas públicas protegidas
- Margem da albufeira de águas públicas protegidas
- Zona reservada da albufeira

**Recursos geológicos**

- Áreas mineiras degradadas para recuperação ambiental
- Captações de águas minerais naturais
- Perímetros de proteção de águas minerais naturais
- Zona imediata
- Zona intermédia
- Zona alargada

**Recursos agrícolas**

- Reserva Agrícola Nacional
- Aproveitamento hidroagrícola do EFMA
- Infraestruturas principais do aproveitamento hidroagrícola do EFMA
- Oliveiras

**Recursos ecológicos**

- Reserva Ecológica Nacional
- ZEC Moura-Barrancos PTCON0053
- ZPE Mourão-Moura-Barrancos PTZPE0045

**Rede de abastecimento de água e saneamento**

- Estação elevatória de água
- Estação de tratamento de águas
- Reservatório de abastecimento de água
- Estação de tratamento de águas residuais
- Abastecimento de água
- Drenagem de Águas Residuais

**Rede rodoviária**

Rede Nacional, Estradas Regionais e Estradas Nacionais Desclassificadas sob jurisdição da IP

- Estrada Nacional - jurisdição da IP.S.A.
- Estrada Regional - responsabilidade da IP.S.A.
- Estrada Nacional desclassificada - responsabilidade da IP.S.A.
- Estrada e Caminhos Municipais
- Estrada Municipal Prevista

Rede Municipal

- Estrada Nacional desclassificada - Gestão CMM
- Estradas e Caminhos Municipais
- Estrada Municipal Prevista

Zona de servidão non aedificandi aplicável à Rede Rodoviária Nacional, Estradas Regionais e Estradas Nacionais Desclassificadas sob jurisdição da IP

**Telecomunicações**

- Centro radioelétrico de Moura
- Ligação hertziana Beja-Moura
- Zona de servidão radioelétrica

**Rede ferroviária**

Via-férrea (para identificação das Zonas de Proteção consultar a legislação vigente)

**Rede elétrica**

- Linha de muito alta tensão
- Linha de alta tensão
- Linha de média tensão
- Infraestruturas de transformação de energia elétrica

**Rede geodésica**

- Marcos geodésicos e respetivas zonas de proteção
- Rede de nivelamento de alta precisão

**Carta base**

- Toponímia
- Outros caminhos
- Altimetria

Limites administrativos (CAOP 2022)

- Concelho
- Freguesia

Cartografia de Referência para elaboração da Carta Base: 1:10 000 (SCN10K)

Entidade proprietária: CM Moura

Entidade produtora: Município - Empresa de Cartografia e Sistemas de Informação, E.M, S.A.

Entidade responsável pela homologação: DGT

Processos de homologação nº 5183 e 5197, de 21-03-2023 e 24-07-2023, respetivamente para os ortofotomapas e cartografia de base.

Sistema de referência: PT-TM06/ETRS89 - European Terrestrial Reference System 1989; Datum Altimétrico: Cascais

Exatidão posicional: Planimetria <=1,5 m; Altimetria <=1,7 m

Exatidão temática: igual a 95% na completude e classificação

Precisão posicional nominal da saída gráfica: <=2,3 m

Limites administrativos: Carta Administrativa Oficial de Portugal versão 2022, PT-TM06/ETRS89.

Data de edição: 16/07/2025

## Revisão do Plano Diretor Municipal de Moura

### II.1. Planta de condicionantes geral

Folha 24

Escala 1:10 000





Áreas de intervenção de IGT em vigor

- Programa Especial
- Planos Territoriais de Âmbito Municipal

Património classificado e em vias de classificação

- Bens classificados
  - Monumento de interesse público
  - Imóveis Classificados
  - Monumento nacional
  - Monumento de interesse público
  - Conjunto de interesse público
  - Sítio de interesse público
  - Imóvel de interesse público
  - Imóvel de interesse municipal
- Bens em vias de classificação
  - Imóvel em vias de classificação
  - Zona Especial de Proteção
  - Zona Geral de Proteção

Recursos hídricos

- Cursos de água não navegáveis nem fluviáveis
- Cursos de água não navegáveis nem fluviáveis
- Margem dos cursos de água não navegáveis nem fluviáveis (10 m)
- Albufeira de águas públicas protegidas
- Margem da albufeira de águas públicas protegidas
- Zona reservada da albufeira
- Recursos geológicos
  - Áreas mineiras degradadas para recuperação ambiental
  - Captações de águas minerais naturais
  - Perímetros de proteção de águas minerais naturais
    - Zona imediata
    - Zona intermédia
    - Zona alargada

Recursos agrícolas

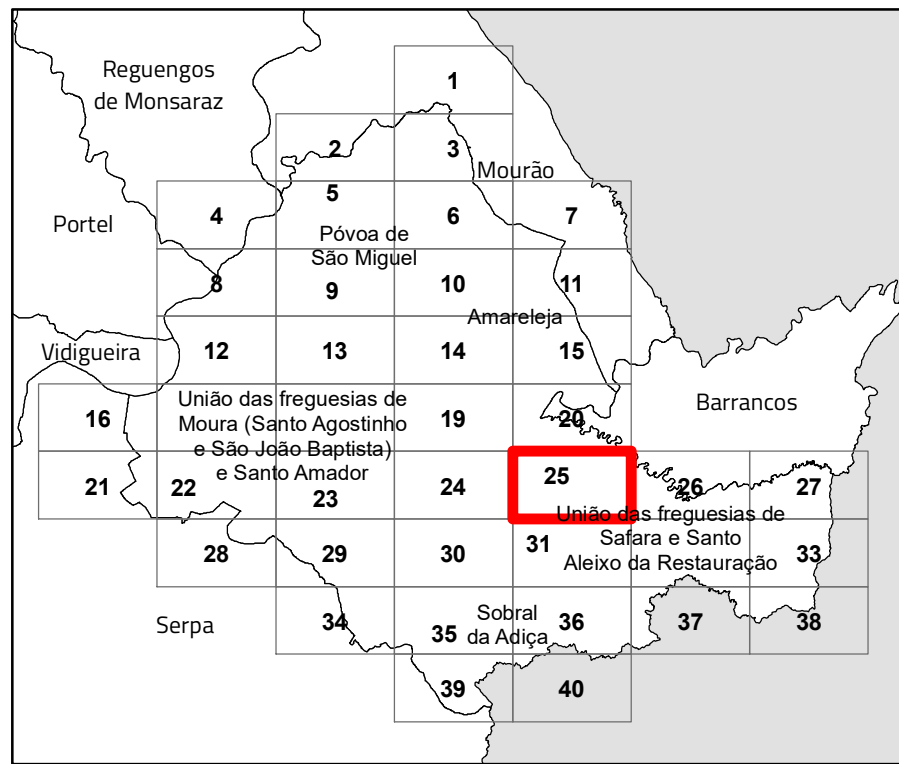
- Reserva Agrícola Nacional
- Aproveitamento hidroagrícola do EFMA
- Infraestruturas principais do aproveitamento hidroagrícola do EFMA
- Oliveiras
- Recursos ecológicos
  - Reserva Ecológica Nacional
  - ZEC Moura-Barrancos PTCON0053
  - ZPE Mourão-Moura-Barrancos PTZPE0045
- Rede de abastecimento de água e saneamento
  - Estação elevatória de água
  - Estação de tratamento de águas
  - Reservatório de abastecimento de água
  - Estação de tratamento de águas residuais
  - Abastecimento de água
  - Drenagem de Águas Residuais

Rede rodoviária

- Rede Nacional, Estradas Regionais e Estradas Nacionais Desclassificadas sob jurisdição da IP
  - Estrada Nacional - jurisdição da IP.S.A.
  - Estrada Regional - responsabilidade da IP.S.A.
  - Estrada Nacional desclassificada - responsabilidade da IP.S.A.
- Rede Municipal
  - Estrada Nacional desclassificada - Gestão CMM
  - Estradas e Caminhos Municipais
  - Estrada Municipal Prevista
- Zona de servidão non aedificandi aplicável à Rede Rodoviária Nacional, Estradas Regionais e Estradas Nacionais Desclassificadas sob jurisdição da IP
- Telecomunicações
  - Centro radioelétrico de Moura
  - Ligação hertziana Beja-Moura
  - Zona de servidão radioelétrica

Rede ferroviária

- Via-férrea (para identificação das Zonas de Proteção consultar a legislação vigente)
- Rede elétrica
  - Linha de muito alta tensão
  - Linha de alta tensão
  - Linha de média tensão
  - Infraestruturas de transformação de energia elétrica
- Rede geodésica
  - Marcos geodésicos e respetivas zonas de proteção
  - Rede de nivelamento de alta precisão
- Carta base
  - Toponímia
  - Outros caminhos
  - Altimetria
- Limites administrativos (CAOP 2022)
  - Concelho
  - Freguesia



Revisão do Plano Diretor Municipal de Moura

II.1. Planta de condicionantes geral

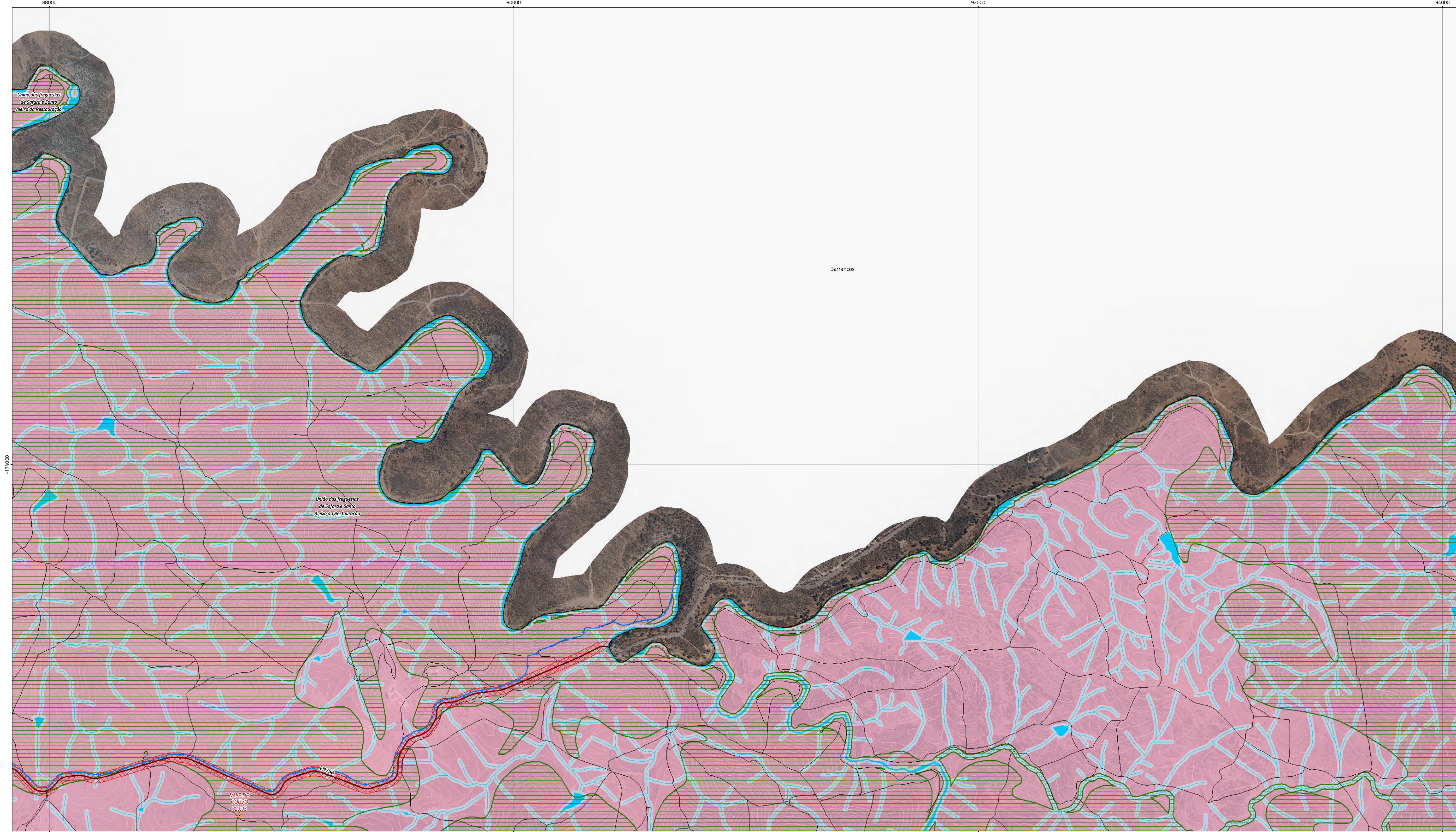
Folha 25



Cartografia de Referência para elaboração da Carta Base: 1:10 000 (SCN10K)  
Entidade proprietária: CM Moura  
Entidade produtora: Município - Empresa de Cartografia e Sistemas de Informação, E.M, S.A.  
Entidade responsável pela homologação: DGT  
Processos de homologação nº 5183 e 5197, de 21-03-2023 e 24-07-2023, respetivamente para os ortofotomapas e cartografia de base.  
Sistema de referência: PT-TM06/ETRS89 - European Terrestrial Reference System 1989; Datum Altimétrico: Cascais  
Exatidão posicional: Planimetria <=1,5 m; Altimetria <=1,7 m  
Exatidão temática: igual a 95% na completude e classificação  
Precisão posicional nominal da saída gráfica: <=2,3 m  
Limites administrativos: Carta Administrativa Oficial de Portugal versão 2022, PT-TM06/ETRS89.  
Data de edição: 16/07/2025







**Áreas de intervenção de IGT em vigor**

- Programa Especial
- Planos Territoriais de Âmbito Municipal

**Património classificado e em vias de classificação**

Bens classificados

- Monumento de interesse público
- Imóveis Classificados
- Monumento nacional
- Monumento de interesse público
- Conjunto de interesse público
- Sítio de interesse público
- Imóvel de interesse público
- Imóvel de interesse municipal

Bens em vias de classificação

- Imóvel em vias de classificação
- Zona Especial de Proteção
- Zona Geral de Proteção

**Recursos hídricos**

- Cursos de água não navegáveis nem fluviáveis
- Cursos de água não navegáveis nem fluviáveis
- Margem dos cursos de água não navegáveis nem fluviáveis (10 m)
- Albufeira de águas públicas protegidas
- Margem da albufeira de águas públicas protegidas
- Zona reservada da albufeira

**Recursos geológicos**

- Áreas mineiras degradadas para recuperação ambiental
- Captações de águas minerais naturais
- Perímetros de proteção de águas minerais naturais
- Zona imediata
- Zona intermédia
- Zona alargada

**Recursos agrícolas**

- Reserva Agrícola Nacional
- Aproveitamento hidroagrícola do EFMA
- Infraestruturas principais do aproveitamento hidroagrícola do EFMA
- Oliveiras

**Recursos ecológicos**

- Reserva Ecológica Nacional
- ZEC Moura-Barrancos PTCON0053
- ZPE Mourão-Moura-Barrancos PTZPE0045

**Rede de abastecimento de água e saneamento**

- Estação elevatória de água
- Estação de tratamento de águas
- Reservatório de abastecimento de água
- Estação de tratamento de águas residuais
- Abastecimento de água
- Drenagem de Águas Residuais

**Rede rodoviária**

Rede Nacional, Estradas Regionais e Estradas Nacionais Desclassificadas sob jurisdição da IP

- Estrada Nacional - jurisdição da IP.S.A.
- Estrada Regional - responsabilidade da IP.S.A.
- Estrada Nacional desclassificada - responsabilidade da IP.S.A.

Rede Municipal

- Estrada Nacional desclassificada - Gestão CMM
- Estradas e Caminhos Municipais
- Estrada Municipal Prevista

Zona de servidão non aedificandi aplicável à Rede Rodoviária Nacional, Estradas Regionais e Estradas Nacionais Desclassificadas sob jurisdição da IP

**Telecomunicações**

- Centro radioelétrico de Moura
- Ligação hertziana Beja-Moura
- Zona de servidão radioelétrica

**Rede ferroviária**

- Via-férrea (para identificação das Zonas de Proteção consultar a legislação vigente)

**Rede elétrica**

- Linha de muito alta tensão
- Linha de alta tensão
- Linha de média tensão
- Infraestruturas de transformação de energia elétrica

**Rede geodésica**

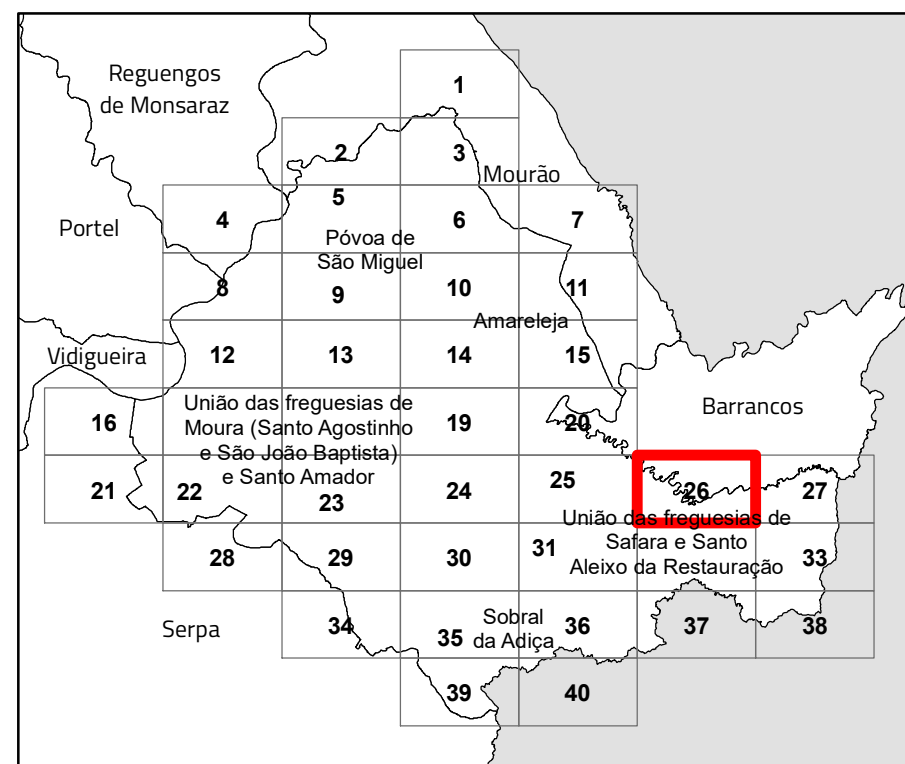
- Marcos geodésicos e respetivas zonas de proteção
- Rede de nivelamento de alta precisão

**Carta base**

- Toponímia
- Outros caminhos
- Altimetria

Limites administrativos (CAOP 2022)

- Concelho
- Freguesia



**Revisão do Plano Diretor Municipal de Moura**

**II.1. Planta de condicionantes geral**

Folha 26

Escala 1:10 000

Cartografia de Referência para elaboração da Carta Base: 1:10 000 (SCN10K)

Entidade proprietária: CM Moura

Entidade produtora: Município - Empresa de Cartografia e Sistemas de Informação, E.M, S.A.

Entidade responsável pela homologação: DGT

Processos de homologação nº 5183 e 5197, de 21-03-2023 e 24-07-2023, respetivamente para os ortofotomapas e cartografia de base.

Sistema de referência: PT-TM06/ETRS89 - European Terrestrial Reference System 1989; Datum Altimétrico: Cascais

Exatidão posicional: Planimetria <=1,5 m; Altimetria <=1,7 m

Exatidão temática: igual a 95% na completude e classificação

Precisão posicional nominal da saída gráfica: <=2,3 m

Limites administrativos: Carta Administrativa Oficial de Portugal versão 2022, PT-TM06/ETRS89.

Data de edição: 16/07/2025





**Áreas de intervenção de IGT em vigor**

- Programa Especial
- Planos Territoriais de Âmbito Municipal

**Património classificado e em vias de classificação**

Bens classificados

- Monumento de interesse público
- Imóveis Classificados
- Monumento nacional
- Monumento de interesse público
- Conjunto de interesse público
- Sítio de interesse público
- Imóvel de interesse público
- Imóvel de interesse municipal

Bens em vias de classificação

- Imóvel em vias de classificação
- Zona Especial de Proteção
- Zona Geral de Proteção

**Recursos hídricos**

- Cursos de água não navegáveis nem fluviáveis
- Cursos de água não navegáveis nem fluviáveis
- Margem dos cursos de água não navegáveis nem fluviáveis (10 m)
- Albufeira de águas públicas protegidas
- Margem da albufeira de águas públicas protegidas
- Zona reservada da albufeira

**Recursos geológicos**

- Áreas mineiras degradadas para recuperação ambiental
- Captações de águas minerais naturais
- Perímetros de proteção de águas minerais naturais
- Zona imediata
- Zona intermédia
- Zona alargada

**Recursos agrícolas**

- Reserva Agrícola Nacional
- Aproveitamento hidroagrícola do EFMA
- Infraestruturas principais do aproveitamento hidroagrícola do EFMA
- Oliveiras

**Recursos ecológicos**

- Reserva Ecológica Nacional
- ZEC Moura-Barrancos PTCON0053
- ZPE Mourão-Moura-Barrancos PTZPE0045

**Rede de abastecimento de água e saneamento**

- Estação elevatória de água
- Estação de tratamento de águas
- Reservatório de abastecimento de água
- Estação de tratamento de águas residuais
- Abastecimento de água
- Drenagem de Águas Residuais

**Rede rodoviária**

Rede Nacional, Estradas Regionais e Estradas Nacionais Desclassificadas sob jurisdição da IP

- Estrada Nacional - jurisdição da IP.S.A.
- Estrada Regional - responsabilidade da IP.S.A.
- Estrada Nacional desclassificada - responsabilidade da IP.S.A.

Rede Municipal

- Estrada Nacional desclassificada - Gestão CMM
- Estradas e Caminhos Municipais
- Estrada Municipal Prevista

Zona de servidão non aedificandi aplicável à Rede Rodoviária Nacional, Estradas Regionais e Estradas Nacionais Desclassificadas sob jurisdição da IP

**Telecomunicações**

- Centro radioelétrico de Moura
- Ligação hertziana Beja-Moura
- Zona de servidão radioelétrica

**Rede ferroviária**

- Via-férrea (para identificação das Zonas de Proteção consultar a legislação vigente)

**Rede elétrica**

- Linha de muito alta tensão
- Linha de alta tensão
- Linha de média tensão
- Infraestruturas de transformação de energia elétrica

**Rede geodésica**

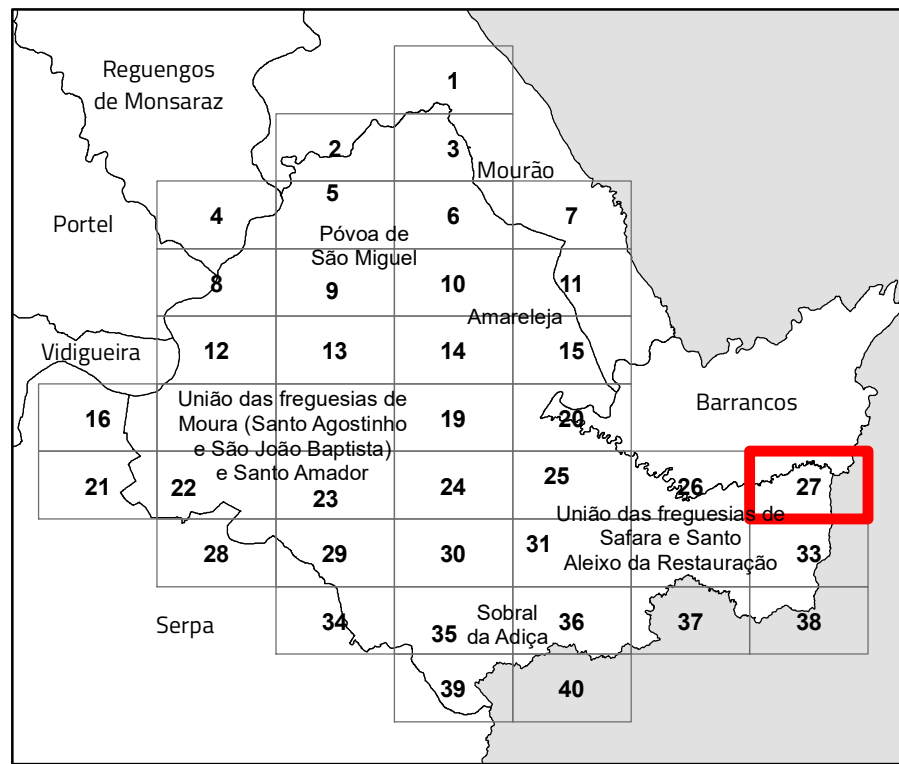
- Marcos geodésicos e respetivas zonas de proteção
- Rede de nivelamento de alta precisão

**Carta base**

- Toponímia
- Outros caminhos
- Altimetria

Limites administrativos (CAOP 2022)

- Concelho
- Freguesia



Revisão do Plano Diretor Municipal de Moura

II.1. Planta de condicionantes geral


Folha 27



Cartografia de Referência para elaboração da Carta Base: 1:10 000 (SCN10K)  
Entidade proprietária: CM Moura  
Entidade produtora: Município - Empresa de Cartografia e Sistemas de Informação, E.M, S.A.  
Entidade responsável pela homologação: DGT  
Processos de homologação nº 5183 e 5197, de 21-03-2023 e 24-07-2023, respetivamente para os ortofotomapas e cartografia de base.  
Sistema de referência: PT-TM06/ETRS89 - European Terrestrial Reference System 1989; Datum Altimétrico: Cascais  
Exatidão posicional: Planimetria <=1,5 m; Altimetria <=1,7 m  
Exatidão temática: igual a 95% na completude e classificação  
Precisão posicional nominal da saída gráfica: <=2,3 m  
Limites administrativos: Carta Administrativa Oficial de Portugal versão 2022, PT-TM06/ETRS89.  
Data de edição: 16/07/2025







Áreas de intervenção de IGT em vigor

Programa Especial

Planos Territoriais de Âmbito Municipal

Património classificado e em vias de classificação

Monumento de interesse público

Imóveis Classificados

Monumento nacional

Monumento de interesse público

Conjunto de interesse público

Sítio de interesse público

Imóvel de interesse público

Imóvel de interesse municipal

Bens em vias de classificação

Imóvel em vias de classificação

Zona Especial de Proteção

Zona Geral de Proteção

Recursos hídricos

Cursos de água não navegáveis nem fluviáveis

Cursos de água não navegáveis nem fluviáveis

Margem dos cursos de água não navegáveis nem fluviáveis (10 m)

Albufeira de águas públicas protegidas

Margem da albufeira de águas públicas protegidas

Zona reservada da albufeira

Recursos geológicos

Áreas mineiras degradadas para recuperação ambiental

Captações de águas minerais naturais

Perímetros de proteção de águas minerais naturais

Zona imediata

Zona intermédia

Zona alargada

Recursos agrícolas

Reserva Agrícola Nacional

Aproveitamento hidroagrícola do EFMA

Infraestruturas principais do aproveitamento hidroagrícola do EFMA

Oliveiras

Recursos ecológicos

Reserva Ecológica Nacional

ZEC Moura-Barrancos PTCON0053

ZPE Mourão-Moura-Barrancos PTZPE0045

Rede de abastecimento de água e saneamento

Estação elevatória de água

Estação de tratamento de águas

Reservatório de abastecimento de água

Estação de tratamento de águas residuais

Abastecimento de água

Drenagem de Águas Residuais

Rede rodoviária

Rede Nacional, Estradas Regionais e Estradas Nacionais Desclassificadas sob jurisdição da IP

Estrada Nacional - jurisdição da I.P.S.A.

Estrada Regional - responsabilidade da I.P.S.A.

Estrada Nacional desclassificada - responsabilidade da I.P.S.A.

Rede Municipal

Estrada Nacional desclassificada - Gestão CMM

Estradas e Caminhos Municipais

Estrada Municipal Prevista

Zona de servidão non aedificandi aplicável à Rede Rodoviária Nacional, Estradas Regionais e Estradas Nacionais Desclassificadas sob jurisdição da IP

Zona de servidão non aedificandi aplicável à Rede Rodoviária Nacional, Estradas Regionais e Estradas Nacionais Desclassificadas sob jurisdição da IP

Telecomunicações

Centro radioelétrico de Moura

Ligação hertziana Beja-Moura

Zona de servidão radioelétrica

Rede ferroviária

Via-férrea (para identificação das Zonas de Proteção consultar a legislação vigente)

Rede elétrica

Linha de muito alta tensão

Linha de alta tensão

Linha de média tensão

Infraestruturas de transformação de energia elétrica

Rede geodésica

Marcos geodésicos e respetivas zonas de proteção

Rede de nivelamento de alta precisão

Carta base

Toponímia

Outros caminhos

Altimetria

Limites administrativos (CAOP 2022)

Concelho

Freguesia

Revisão do Plano Diretor Municipal de Moura

II.1. Planta de condicionantes geral

Folha 28

Escala 1:10 000

Cartografia de Referência para elaboração da Carta Base: 1:10 000 (SCN10K)

Entidade proprietária: CM Moura

Entidade produtora: Município - Empresa de Cartografia e Sistemas de Informação, E.M, S.A.

Entidade responsável pela homologação: DGT

Processos de homologação nº 5183 e 5197, de 21-03-2023 e 24-07-2023, respetivamente para os ortofotomapas e cartografia de base.

Sistema de referência: PT-TM06/ETRS89 - European Terrestrial Reference System 1989; Datum Altimétrico: Cascais

Exatidão posicional: Planimetria <=1,5 m; Altimetria <=1,7 m

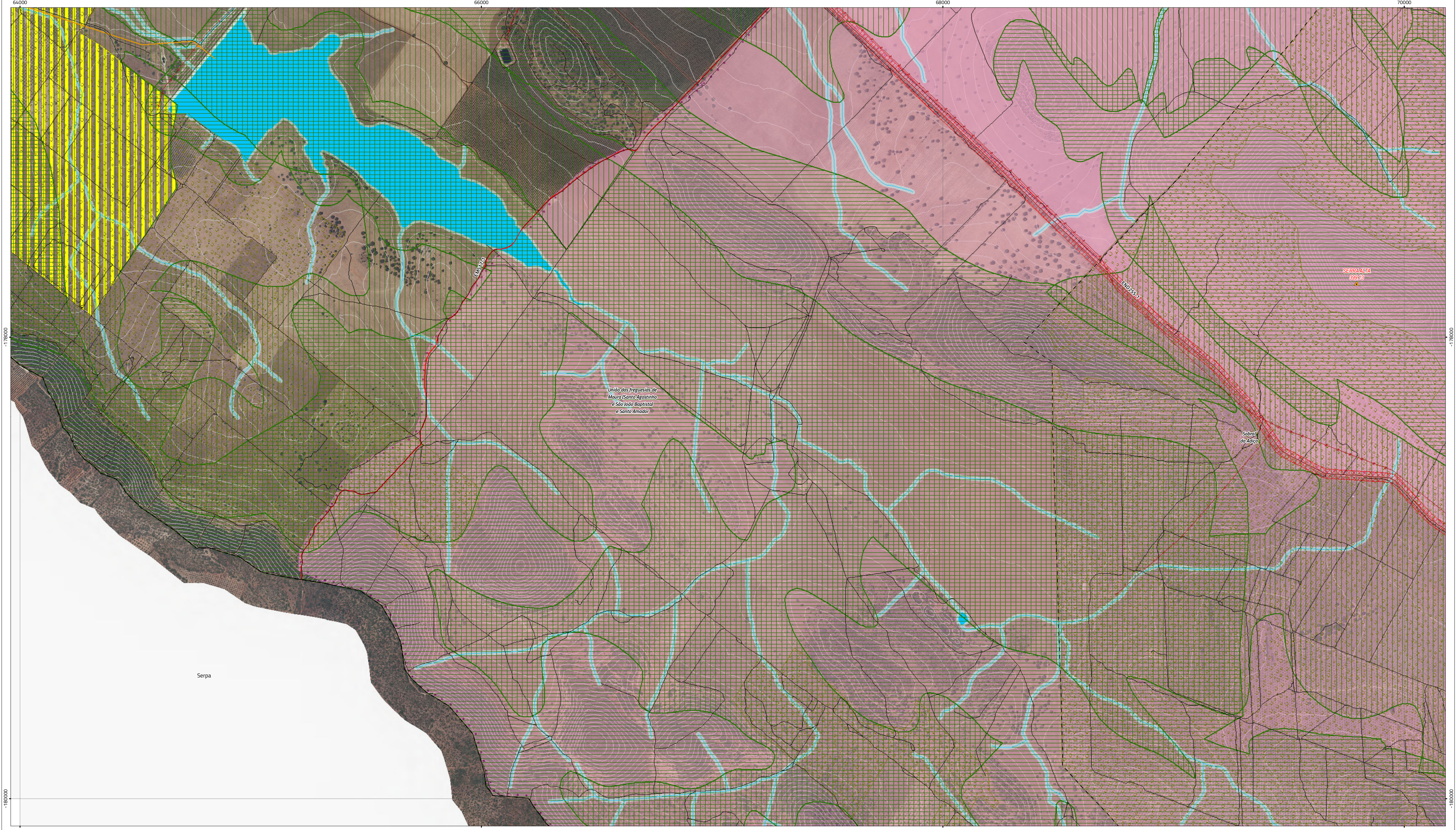
Exatidão temática: igual a 95% na completude e classificação

Precisão posicional nominal da saída gráfica: <=2,3 m

Limites administrativos: Carta Administrativa Oficial de Portugal versão 2022, PT-TM06/ETRS89.

Data de edição: 16/07/2025





**Áreas de intervenção de IGT em vigor**

- Programa Especial
- Planos Territoriais de Âmbito Municipal

**Património classificado e em vias de classificação**

Bens classificados

- Monumento de interesse público
- Imóveis Classificados
- Monumento nacional
- Monumento de interesse público
- Conjunto de interesse público
- Sítio de interesse público
- Imóvel de interesse público
- Imóvel de interesse municipal

Bens em vias de classificação

- Imóvel em vias de classificação
- Zona Especial de Proteção
- Zona Geral de Proteção

**Recursos hídricos**

- Cursos de água não navegáveis nem fluviáveis
- Cursos de água não navegáveis nem fluviáveis
- Margem dos cursos de água não navegáveis nem fluviáveis (10 m)
- Albufeira de águas públicas protegidas
- Margem da albufeira de águas públicas protegidas
- Zona reservada da albufeira

**Recursos geológicos**

- Áreas mineiras degradadas para recuperação ambiental
- Captações de águas minerais naturais
- Perímetros de proteção de águas minerais naturais
- Zona imediata
- Zona intermédia
- Zona alargada

**Recursos agrícolas**

- Reserva Agrícola Nacional
- Aproveitamento hidroagrícola do EFMA
- Infraestruturas principais do aproveitamento hidroagrícola do EFMA
- Oliveiras

**Recursos ecológicos**

- Reserva Ecológica Nacional
- ZEC Moura-Barrancos PTCON0053
- ZPE Mourão-Moura-Barrancos PTZPE0045

**Rede de abastecimento de água e saneamento**

- Estação elevatória de água
- Estação de tratamento de águas
- Reservatório de abastecimento de água
- Estação de tratamento de águas residuais
- Abastecimento de água
- Drenagem de Águas Residuais

**Rede rodoviária**

Rede Nacional, Estradas Regionais e Estradas Nacionais Desclassificadas sob jurisdição da IP

- Estrada Nacional - jurisdição da IP.S.A.
- Estrada Regional - responsabilidade da IP.S.A.
- Estrada Nacional desclassificada - responsabilidade da IP.S.A.
- Estrada Municipal
- Estrada Nacional desclassificada - Gestão CMM
- Estradas e Caminhos Municipais
- Estrada Municipal Prevista

Zona de servidão non aedificandi aplicável à Rede Rodoviária Nacional, Estradas Regionais e Estradas Nacionais Desclassificadas sob jurisdição da IP

**Telecomunicações**

- Centro radioelétrico de Moura
- Ligação hertziana Beja-Moura
- Zona de servidão radioelétrica

**Rede ferroviária**

Via-férrea (para identificação das Zonas de Proteção consultar a legislação vigente)

**Rede elétrica**

- Linha de muito alta tensão
- Linha de alta tensão
- Linha de média tensão
- Infraestruturas de transformação de energia elétrica

**Rede geodésica**

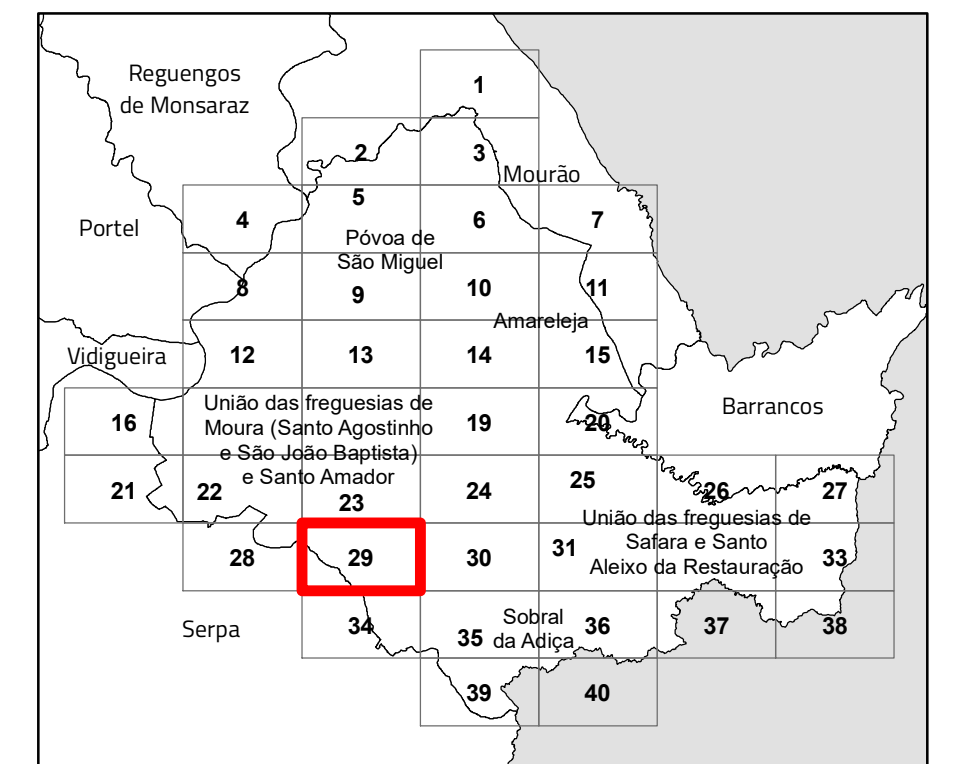
- Marcos geodésicos e respetivas zonas de proteção
- Rede de nivelamento de alta precisão

**Carta base**

- Toponímia
- Outros caminhos
- Altimetria

Limites administrativos (CAOP 2022)

- Concelho
- Freguesia



**Revisão do Plano Diretor Municipal de Moura**

**II.1. Planta de condicionantes geral**

Folha 29

Escala 1:10 000

Cartografia de Referência para elaboração da Carta Base: 1:10 000 (SCN10K)

Entidade proprietária: CM Moura

Entidade produtora: Município - Empresa de Cartografia e Sistemas de Informação, E.M, S.A.

Entidade responsável pela homologação: DGT

Processos de homologação nº 5183 e 5197, de 21-03-2023 e 24-07-2023, respetivamente para os ortofotomapas e cartografia de base.

Sistema de referência: PT-TM06/ETRS89 - European Terrestrial Reference System 1989; Datum Altimétrico: Cascais

Exatidão posicional: Planimetria <=1,5 m; Altimetria <=1,7 m

Exatidão temática: igual a 95% na completude e classificação

Precisão posicional nominal da saída gráfica: <=2,3 m

Limites administrativos: Carta Administrativa Oficial de Portugal versão 2022, PT-TM06/ETRS89.

Data de edição: 16/07/2025





**Áreas de intervenção de IGT em vigor**

- Programa Especial
- Planos Territoriais de Âmbito Municipal

**Património classificado e em vias de classificação**

Bens classificados

- Monumento de interesse público
- Imóveis Classificados
- Monumento nacional
- Monumento de interesse público
- Conjunto de interesse público
- Sítio de interesse público
- Imóvel de interesse público
- Imóvel de interesse municipal

Bens em vias de classificação

- Imóvel em vias de classificação
- Zona Especial de Proteção
- Zona Geral de Proteção

**Recursos hídricos**

- Cursos de água não navegáveis nem fluviáveis
- Cursos de água não navegáveis nem fluviáveis
- Margem dos cursos de água não navegáveis nem fluviáveis (10 m)
- Albufeira de águas públicas protegidas
- Margem da albufeira de águas públicas protegidas
- Zona reservada da albufeira

**Recursos geológicos**

- Áreas mineiras degradadas para recuperação ambiental
- Captações de águas minerais naturais
- Perímetros de proteção de águas minerais naturais
- Zona imediata
- Zona intermédia
- Zona alargada

**Recursos agrícolas**

- Reserva Agrícola Nacional
- Aproveitamento hidroagrícola do EFMA
- Infraestruturas principais do aproveitamento hidroagrícola do EFMA
- Oliveiras

**Recursos ecológicos**

- Reserva Ecológica Nacional
- ZEC Moura-Barrancos PTCON0053
- ZPE Mourão-Moura-Barrancos PTZPE0045

**Rede de abastecimento de água e saneamento**

- Estação elevatória de água
- Estação de tratamento de águas
- Reservatório de abastecimento de água
- Estação de tratamento de águas residuais
- Abastecimento de água
- Drenagem de Águas Residuais

**Rede rodoviária**

Rede Nacional, Estradas Regionais e Estradas Nacionais Desclassificadas sob jurisdição da IP

- Estrada Nacional - jurisdição da IP.S.A.
- Estrada Regional - responsabilidade da IP.S.A.
- Estrada Nacional desclassificada - responsabilidade da IP.S.A.
- Estrada e Caminhos Municipais
- Estrada Municipal Prevista

Rede Municipal

- Estrada Nacional desclassificada - Gestão CMM
- Estradas e Caminhos Municipais
- Estrada Municipal Prevista

Zona de servidão non aedificandi aplicável à Rede Rodoviária Nacional, Estradas Regionais e Estradas Nacionais Desclassificadas sob jurisdição da IP

**Telecomunicações**

- Centro radioelétrico de Moura
- Ligação hertziana Beja-Moura
- Zona de servidão radioelétrica

**Rede ferroviária**

Via-férrea (para identificação das Zonas de Proteção consultar a legislação vigente)

**Rede elétrica**

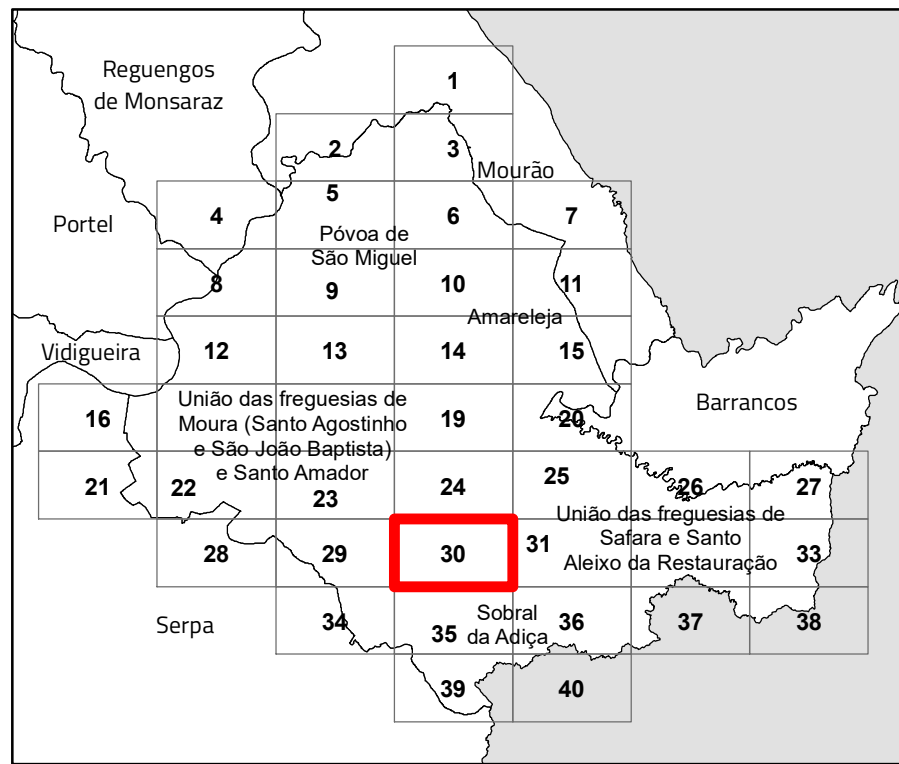
- Linha de muito alta tensão
- Linha de alta tensão
- Linha de média tensão
- Infraestruturas de transformação de energia elétrica

**Rede geodésica**

- Marcos geodésicos e respetivas zonas de proteção
- Rede de nivelamento de alta precisão

**Carta base**

- Toponímia
- Outros caminhos
- Altimetria
- Limites administrativos (CAOP 2022)
- Concelho
- Freguesia



## Revisão do Plano Diretor Municipal de Moura

### II.1. Planta de condicionantes geral

Folha 30

Escala 1:10 000

Cartografia de Referência para elaboração da Carta Base: 1:10 000 (SCN10K)

Entidade proprietária: CM Moura

Entidade produtora: Município - Empresa de Cartografia e Sistemas de Informação, E.M, S.A.

Entidade responsável pela homologação: DGT

Processos de homologação nº 5183 e 5197, de 21-03-2023 e 24-07-2023, respetivamente para os ortofotomapas e cartografia de base.

Sistema de referência: PT-TM06/ETRS89 - European Terrestrial Reference System 1989; Datum Altimétrico: Cascais

Exatidão posicional: Planimetria <=1,5 m; Altimetria <=1,7 m

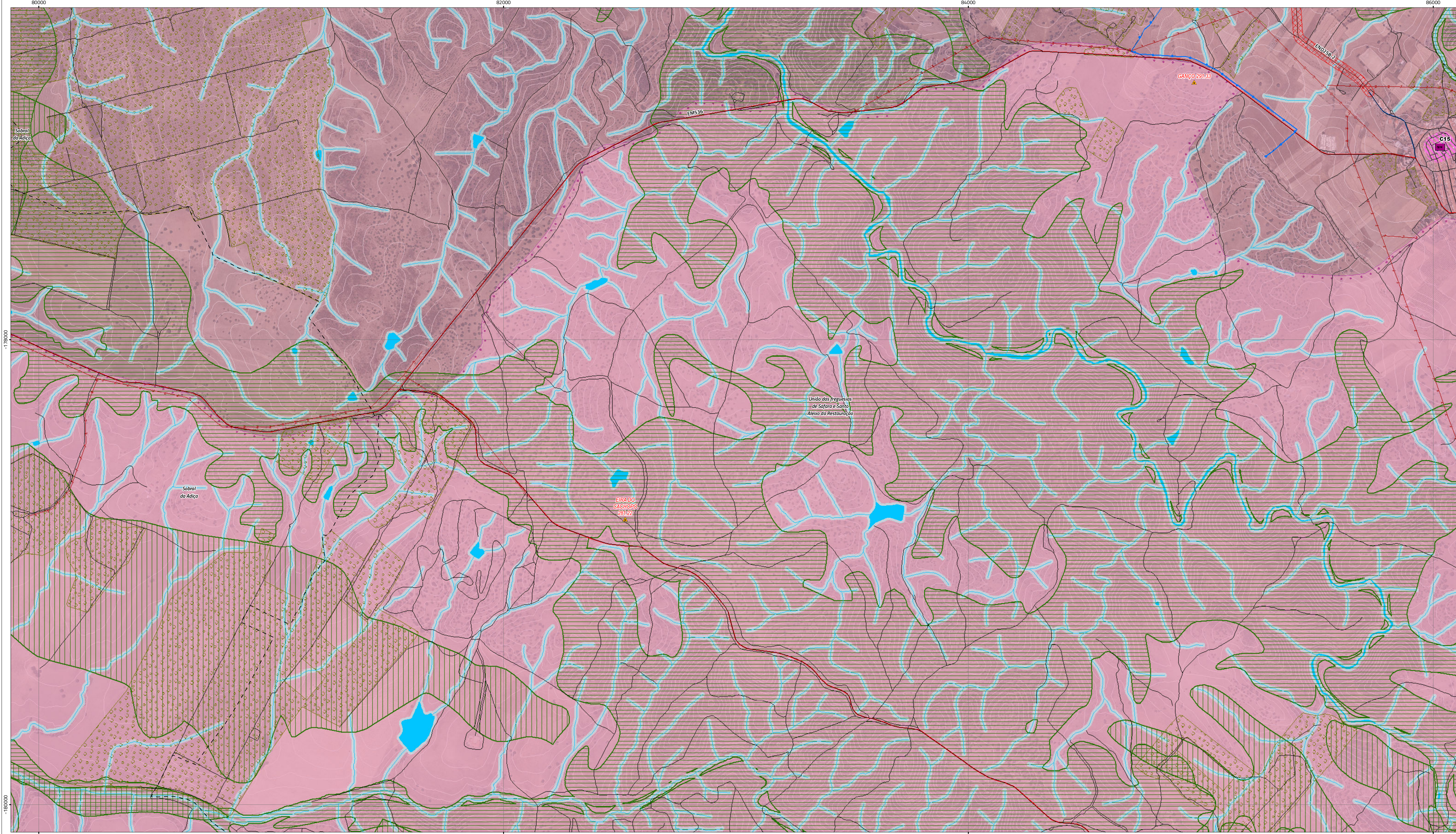
Exatidão temática: igual a 95% na completude e classificação

Precisão posicional nominal da saída gráfica: <=2,3 m

Limites administrativos: Carta Administrativa Oficial de Portugal versão 2022, PT-TM06/ETRS89.

Data de edição: 16/07/2025





**Áreas de intervenção de IGT em vigor**

- Programa Especial
- Planos Territoriais de Âmbito Municipal

**Património classificado e em vias de classificação**

Bens classificados

- Monumento de interesse público
- Imóveis Classificados
- Monumento nacional
- Monumento de interesse público
- Conjunto de interesse público
- Sítio de interesse público
- Imóvel de interesse público
- Imóvel de interesse municipal

Bens em vias de classificação

- Imóvel em vias de classificação
- Zona Especial de Proteção
- Zona Geral de Proteção

**Recursos hídricos**

- Cursos de água não navegáveis nem fluviáveis
- Cursos de água não navegáveis nem fluviáveis
- Margem dos cursos de água não navegáveis nem fluviáveis (10 m)
- Albufeira de águas públicas protegidas
- Margem da albufeira de águas públicas protegidas
- Zona reservada da albufeira

**Recursos geológicos**

- Áreas mineiras degradadas para recuperação ambiental
- Captações de águas minerais naturais
- Perímetros de proteção de águas minerais naturais
- Zona imediata
- Zona intermédia
- Zona alargada

**Recursos agrícolas**

- Reserva Agrícola Nacional
- Aproveitamento hidroagrícola do EFMA
- Infraestruturas principais do aproveitamento hidroagrícola do EFMA
- Oliveiras

**Recursos ecológicos**

- Reserva Ecológica Nacional
- ZEC Moura-Barrancos PTCON0053
- ZPE Mourão-Moura-Barrancos PTZPE0045

**Rede de abastecimento de água e saneamento**

- Estação elevatória de água
- Estação de tratamento de águas
- Reservatório de abastecimento de água
- Estação de tratamento de águas residuais
- Abastecimento de água
- Drenagem de Águas Residuais

**Rede rodoviária**

Rede Nacional, Estradas Regionais e Estradas Nacionais Desclassificadas sob jurisdição da IP

- Estrada Nacional - jurisdição da I.P.S.A.
- Estrada Regional - responsabilidade da I.P.S.A.
- Estrada Nacional desclassificada - responsabilidade da I.P.S.A.

Rede Municipal

- Estrada Nacional desclassificada - Gestão CMM
- Estradas e Caminhos Municipais
- Estrada Municipal Prevista

Zona de servidão non aedificandi aplicável à Rede Rodoviária Nacional, Estradas Regionais e Estradas Nacionais Desclassificadas sob jurisdição da IP

**Telecomunicações**

- Centro radioelétrico de Moura
- Ligação hertziana Beja-Moura
- Zona de servidão radioelétrica

**Rede ferroviária**

- Via-férrea (para identificação das Zonas de Proteção consultar a legislação vigente)

**Rede elétrica**

- Linha de muito alta tensão
- Linha de alta tensão
- Linha de média tensão
- Infraestruturas de transformação de energia elétrica

**Rede geodésica**

- Marcos geodésicos e respetivas zonas de proteção
- Rede de nivelamento de alta precisão

**Carta base**

- Toponímia
- Outros caminhos
- Altimetria

Limites administrativos (CAOP 2022)

- Concelho
- Freguesia

Cartografia de Referência para elaboração da Carta Base: 1:10 000 (SCN10K)

Entidade proprietária: CM Moura

Entidade produtora: Município - Empresa de Cartografia e Sistemas de Informação, E.M, S.A.

Entidade responsável pela homologação: DGT

Processos de homologação nº 5183 e 5197, de 21-03-2023 e 24-07-2023, respetivamente para os ortofotomapas e cartografia de base.

Sistema de referência: PT-TM06/ETRS89 - European Terrestrial Reference System 1989; Datum Altimétrico: Cascais

Exatidão posicional: Planimetria <=1,5 m; Altimetria <=1,7 m

Exatidão temática: igual a 95% na completude e classificação

Precisão posicional nominal da saída gráfica: <=2,3 m

Limites administrativos: Carta Administrativa Oficial de Portugal versão 2022, PT-TM06/ETRS89.

Data de edição: 16/07/2025

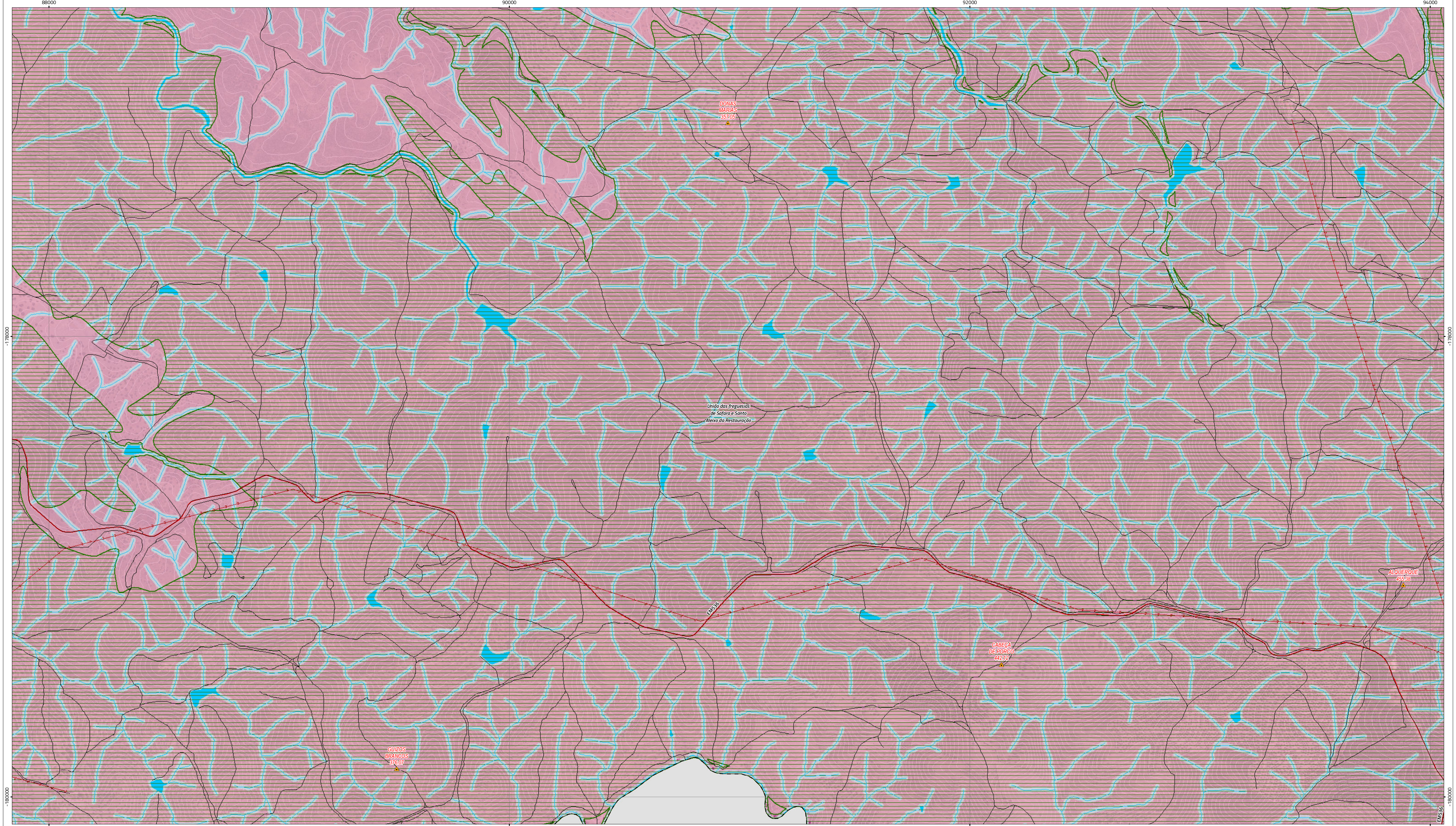
## Revisão do Plano Diretor Municipal de Moura

### II.1. Planta de condicionantes geral

Folha 31

Escala 1:10 000





**Áreas de intervenção de IGT em vigor**

- Programa Especial
- Planos Territoriais de Âmbito Municipal

**Património classificado e em vias de classificação**

Bens classificados

- Monumento de interesse público
- Imóveis Classificados
- Monumento nacional
- Monumento de interesse público
- Conjunto de interesse público
- Sítio de interesse público
- Imóvel de interesse público
- Imóvel de interesse municipal

Bens em vias de classificação

- Imóvel em vias de classificação
- Zona Especial de Proteção
- Zona Geral de Proteção

**Recursos hídricos**

- Cursos de água não navegáveis nem fluviáveis
- Cursos de água não navegáveis nem fluviáveis
- Margem dos cursos de água não navegáveis nem fluviáveis (10 m)
- Albufeira de águas públicas protegidas
- Margem da albufeira de águas públicas protegidas
- Zona reservada da albufeira

**Recursos geológicos**

- Áreas mineiras degradadas para recuperação ambiental
- Captações de águas minerais naturais
- Perímetros de proteção de águas minerais naturais
- Zona imediata
- Zona intermédia
- Zona alargada

**Recursos agrícolas**

- Reserva Agrícola Nacional
- Aproveitamento hidroagrícola do EFMA
- Infraestruturas principais do aproveitamento hidroagrícola do EFMA
- Oliveiras

**Recursos ecológicos**

- Reserva Ecológica Nacional
- ZEC Moura-Barrancos PTCON0053
- ZPE Mourão-Moura-Barrancos PTZPE0045

**Rede de abastecimento de água e saneamento**

- Estação elevatória de água
- Estação de tratamento de águas
- Reservatório de abastecimento de água
- Estação de tratamento de águas residuais
- Abastecimento de água
- Drenagem de Águas Residuais

**Rede rodoviária**

Rede Nacional, Estradas Regionais e Estradas Nacionais Desclassificadas sob jurisdição da IP

- Estrada Nacional - jurisdição da I.P.S.A.
- Estrada Regional - responsabilidade da I.P.S.A.
- Estrada Nacional desclassificada - responsabilidade da I.P.S.A.

Rede Municipal

- Estrada Nacional desclassificada - Gestão CMM
- Estradas e Caminhos Municipais
- Estrada Municipal Prevista

Zona de servidão non aedificandi aplicável à Rede Rodoviária Nacional, Estradas Regionais e Estradas Nacionais Desclassificadas sob jurisdição da IP

**Telecomunicações**

- Centro radioelétrico de Moura
- Ligação hertziana Beja-Moura
- Zona de servidão radioelétrica

**Rede ferroviária**

- Via-férrea (para identificação das Zonas de Proteção consultar a legislação vigente)

**Rede elétrica**

- Linha de muito alta tensão
- Linha de alta tensão
- Linha de média tensão
- Infraestruturas de transformação de energia elétrica

**Rede geodésica**

- Marcos geodésicos e respetivas zonas de proteção
- Rede de nivelamento de alta precisão

**Carta base**

- Toponímia
- Outros caminhos
- Altimetria

Limites administrativos (CAOP 2022)

- Concelho
- Freguesia

**Revisão do Plano Diretor Municipal de Moura**

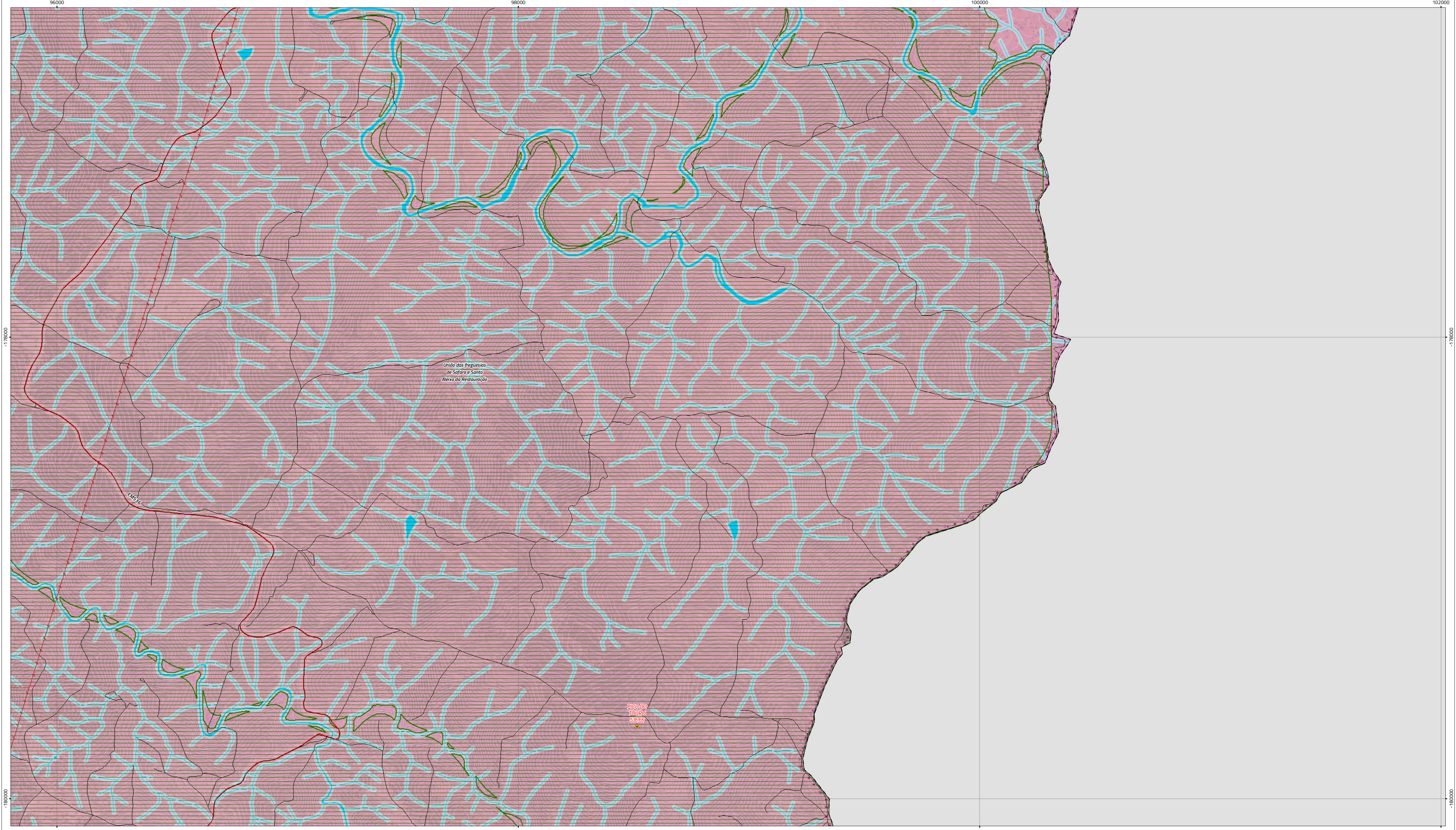
### II.1. Planta de condicionantes geral

Folha 32

Escala 1:10 000

Cartografia de Referência para elaboração da Carta Base: 1:10 000 (SCN10K)  
Entidade proprietária: CM Moura  
Entidade produtora: Município - Empresa de Cartografia e Sistemas de Informação, E.M, S.A.  
Entidade responsável pela homologação: DGT  
Processos de homologação nº 5183 e 5197, de 21-03-2023 e 24-07-2023, respetivamente para os ortofotomapas e cartografia de base.  
Sistema de referência: PT-TM06/ETRS89 - European Terrestrial Reference System 1989; Datum Altimétrico: Cascais  
Exatidão posicional: Planimetria <=1,5 m; Altimetria <=1,7 m  
Exatidão temática: igual a 95% na completude e classificação  
Precisão posicional nominal da saída gráfica: <=2,3 m  
Limites administrativos: Carta Administrativa Oficial de Portugal versão 2022, PT-TM06/ETRS89.  
Data de edição: 16/07/2025





**Áreas de intervenção de IGT em vigor**

- Programa Especial
- Planos Territoriais de Âmbito Municipal

**Património classificado e em vias de classificação**

Bens classificados

- Monumento de interesse público
- Imóveis Classificados
- Monumento nacional
- Monumento de interesse público
- Conjunto de interesse público
- Sítio de interesse público
- Imóvel de interesse público
- Imóvel de interesse municipal

Bens em vias de classificação

- Imóvel em vias de classificação
- Zona Especial de Proteção
- Zona Geral de Proteção

**Recursos hídricos**

- Cursos de água não navegáveis nem fluviáveis
- Cursos de água não navegáveis nem fluviáveis
- Margem dos cursos de água não navegáveis nem fluviáveis (10 m)
- Albufeira de águas públicas protegidas
- Margem da albufeira de águas públicas protegidas
- Zona reservada da albufeira

**Recursos geológicos**

- Áreas mineiras degradadas para recuperação ambiental
- Captações de águas minerais naturais
- Perímetros de proteção de águas minerais naturais
- Zona imediata
- Zona intermédia
- Zona alargada

**Recursos agrícolas**

- Reserva Agrícola Nacional
- Aproveitamento hidroagrícola do EFMA
- Oliveiras

**Recursos ecológicos**

- Reserva Ecológica Nacional
- ZEC Moura-Barrancos PTCON0053
- ZPE Mourão-Moura-Barrancos PTZPE0045

**Rede de abastecimento de água e saneamento**

- Estação elevatória de água
- Estação de tratamento de águas
- Reservatório de abastecimento de água
- Estação de tratamento de águas residuais
- Abastecimento de água
- Drenagem de Águas Residuais

**Rede rodoviária**

Rede Nacional, Estradas Regionais e Estradas Nacionais Desclassificadas sob jurisdição da IP

- Estrada Nacional - jurisdição da IP.S.A.
- Estrada Regional - responsabilidade da IP.S.A.
- Estrada Nacional desclassificada - responsabilidade da IP.S.A.

Rede Municipal

- Estrada Nacional desclassificada - Gestão CMM
- Estradas e Caminhos Municipais
- Estrada Municipal Prevista

Zona de servidão non aedificandi aplicável à Rede Rodoviária Nacional, Estradas Regionais e Estradas Nacionais Desclassificadas sob jurisdição da IP

**Telecomunicações**

- Centro radioelétrico de Moura
- Ligação hertziana Beja-Moura
- Zona de servidão radioelétrica

**Rede ferroviária**

- Via-férrea (para identificação das Zonas de Proteção consultar a legislação vigente)

**Rede elétrica**

- Linha de muito alta tensão
- Linha de alta tensão
- Linha de média tensão
- Infraestruturas de transformação de energia elétrica

**Rede geodésica**

- Marcos geodésicos e respetivas zonas de proteção
- Rede de nivelamento de alta precisão

**Carta base**

- Toponímia
- Outros caminhos
- Altimetria

Limites administrativos (CAOP 2022)

- Concelho
- Freguesia

## Revisão do Plano Diretor Municipal de Moura

### II.1. Planta de condicionantes geral

Folha 33

Escala 1:10 000

Cartografia de Referência para elaboração da Carta Base: 1:10 000 (SCN10K)

Entidade proprietária: CM Moura

Entidade produtora: Município - Empresa de Cartografia e Sistemas de Informação, E.M, S.A.

Entidade responsável pela homologação: DGT

Processos de homologação nº 5183 e 5197, de 21-03-2023 e 24-07-2023, respetivamente para os ortofotomapas e cartografia de base.

Sistema de referência: PT-TM06/ETRS89 - European Terrestrial Reference System 1989; Datum Altimétrico: Cascais

Exatidão posicional: Planimetria <=1,5 m; Altimetria <=1,7 m

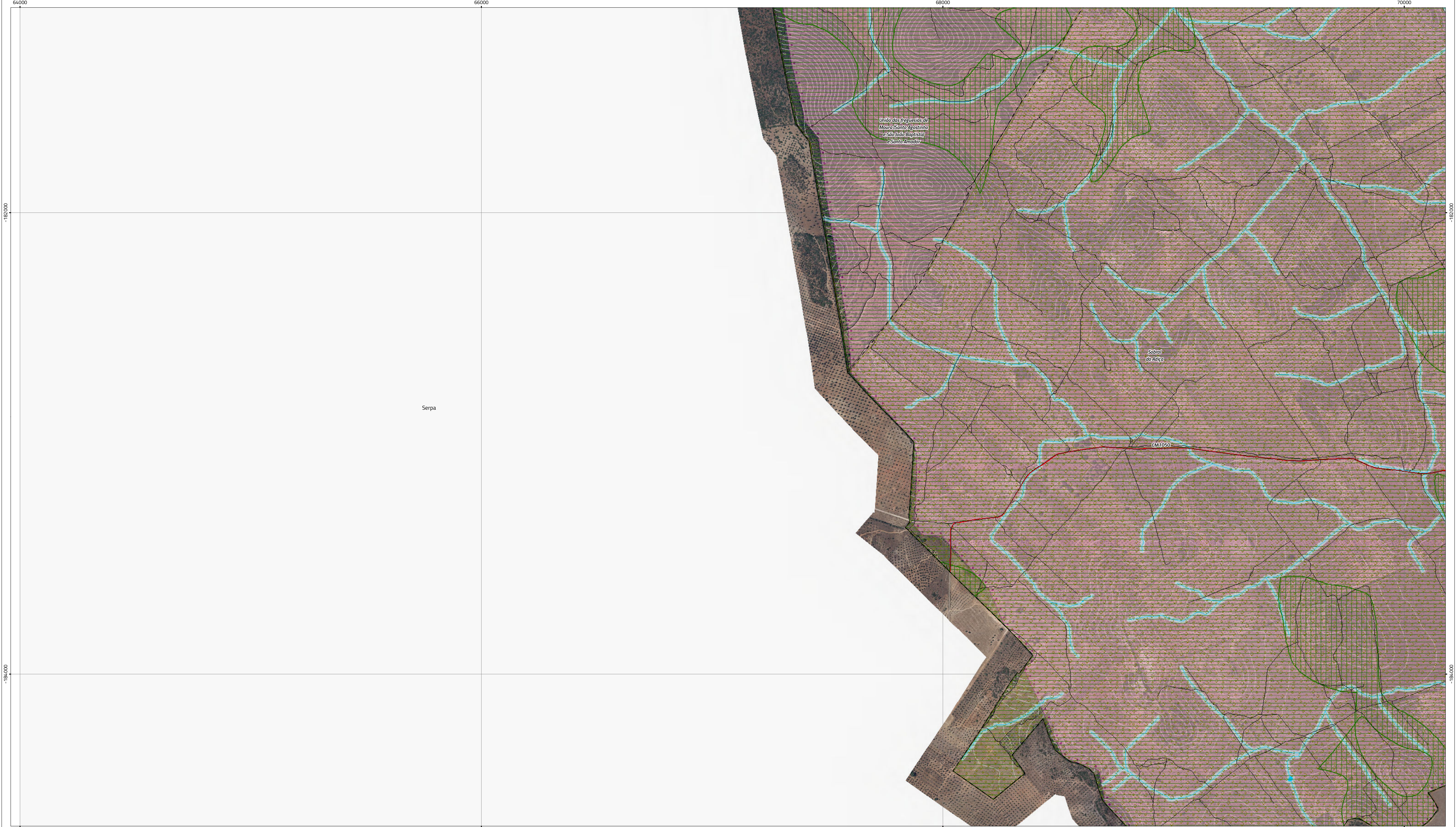
Exatidão temática: igual a 95% na completude e classificação

Precisão posicional nominal da saída gráfica: <=2,3 m

Limites administrativos: Carta Administrativa Oficial de Portugal versão 2022, PT-TM06/ETRS89.

Data de edição: 16/07/2025





Áreas de intervenção de IGT em vigor

Programa Especial

Planos Territoriais de Âmbito Municipal

Património classificado e em vias de classificação

Bens classificados

Monumento de interesse público

Imóveis Classificados

Monumento nacional

Monumento de interesse público

Conjunto de interesse público

Sítio de interesse público

Imóvel de interesse público

Imóvel de interesse municipal

Bens em vias de classificação

Imóvel em vias de classificação

Zona Especial de Proteção

Zona Geral de Proteção

Recursos hídricos

Cursos de água não navegáveis nem fluviáveis

Cursos de água não navegáveis nem fluviáveis

Margem dos cursos de água não navegáveis nem fluviáveis (10 m)

Albufeira de águas públicas protegidas

Margem da albufeira de águas públicas protegidas

Zona reservada da albufeira

Recursos geológicos

Áreas mineiras degradadas para recuperação ambiental

Captações de águas minerais naturais

Perímetros de proteção de águas minerais naturais

Zona imediata

Zona intermédia

Zona alargada

Recursos agrícolas

Reserva Agrícola Nacional

Aproveitamento hidroagrícola do EFMA

Infraestruturas principais do aproveitamento hidroagrícola do EFMA

Oliveiras

Recursos ecológicos

Reserva Ecológica Nacional

ZEC Moura-Barrancos PTCON0053

ZPE Mourão-Moura-Barrancos PTZPE0045

Rede de abastecimento de água e saneamento

Estação elevatória de água

Estação de tratamento de águas

Reservatório de abastecimento de água

Estação de tratamento de águas residuais

Abastecimento de água

Drenagem de Águas Residuais

Rede rodoviária

Rede Nacional, Estradas Regionais e Estradas Nacionais  
Desclassificadas sob jurisdição da IP

Estrada Nacional - jurisdição da I.P.S.A.

Estrada Regional - responsabilidade da I.P.S.A.

Estrada Nacional desclassificada - responsabilidade da I.P.S.A.

Estradas e Caminhos Municipais

Estrada Municipal Prevista

Zona de servidão non aedificandi aplicável à Rede Rodoviária Nacional, Estradas Regionais e Estradas Nacionais Desclassificadas sob jurisdição da IP

Rede Municipal

Estrada Nacional desclassificada - Gestão CMM

Estradas e Caminhos Municipais

Estrada Municipal Prevista

Zona de servidão non aedificandi aplicável à Rede Rodoviária Nacional, Estradas Regionais e Estradas Nacionais Desclassificadas sob jurisdição da IP

Telecomunicações

Centro radioelétrico de Moura

Ligação hertziana Beja-Moura

Zona de servidão radioelétrica

Rede ferroviária

Via-férrea (para identificação das Zonas de Proteção consultar a legislação vigente)

Rede elétrica

Linha de muito alta tensão

Linha de alta tensão

Linha de média tensão

Infraestruturas de transformação de energia elétrica

Rede geodésica

Marcos geodésicos e respetivas zonas de proteção

Rede de nivelamento de alta precisão

Carta base

Toponímia

Outros caminhos

Altimetria

Limites administrativos (CAOP 2022)

Concelho

Freguesia

Reguengos de Monsaraz

Portel

Vidigueira

Serpa

1

2

3

4

5

6

7

8

9

10

11

12

13

14

15

16

17

18

19

20

21

22

23

24

25

26

27

28

29

30

31

32

33

34

35

36

37

38

39

40

União das freguesias de Moura (São Agostinho e São João Baptista) e Santo Amador

União das freguesias de Salfara e Santo Aleixo da Restauração

Sobral da Adiça

Mourão

Amareleja

Barrancos

Revisão do Plano Diretor Municipal de Moura

II.1. Planta de condicionantes geral

Folha 34

N

Escala 1:10 000

Cartografia de Referência para elaboração da Carta Base: 1:10 000 (SCN10K)

Entidade proprietária: CM Moura

Entidade produtora: Município - Empresa de Cartografia e Sistemas de Informação, E.M, S.A.

Entidade responsável pela homologação: DGT

Processos de homologação nº 5183 e 5197, de 21-03-2023 e 24-07-2023, respetivamente para os ortofotomapas e cartografia de base.

Sistema de referência: PT-TM06/ETRS89 - European Terrestrial Reference System 1989; Datum Altimétrico: Cascais

Exatidão posicional: Planimetria <= 1,5 m; Altimetria <= 1,7 m

Exatidão temática: igual a 95% na completude e classificação

Precisão posicional nominal da saída gráfica: <= 2,3 m

Limites administrativos: Carta Administrativa Oficial de Portugal versão 2022, PT-TM06/ETRS89.

Data de edição: 16/07/2025

moura

câmara municipal

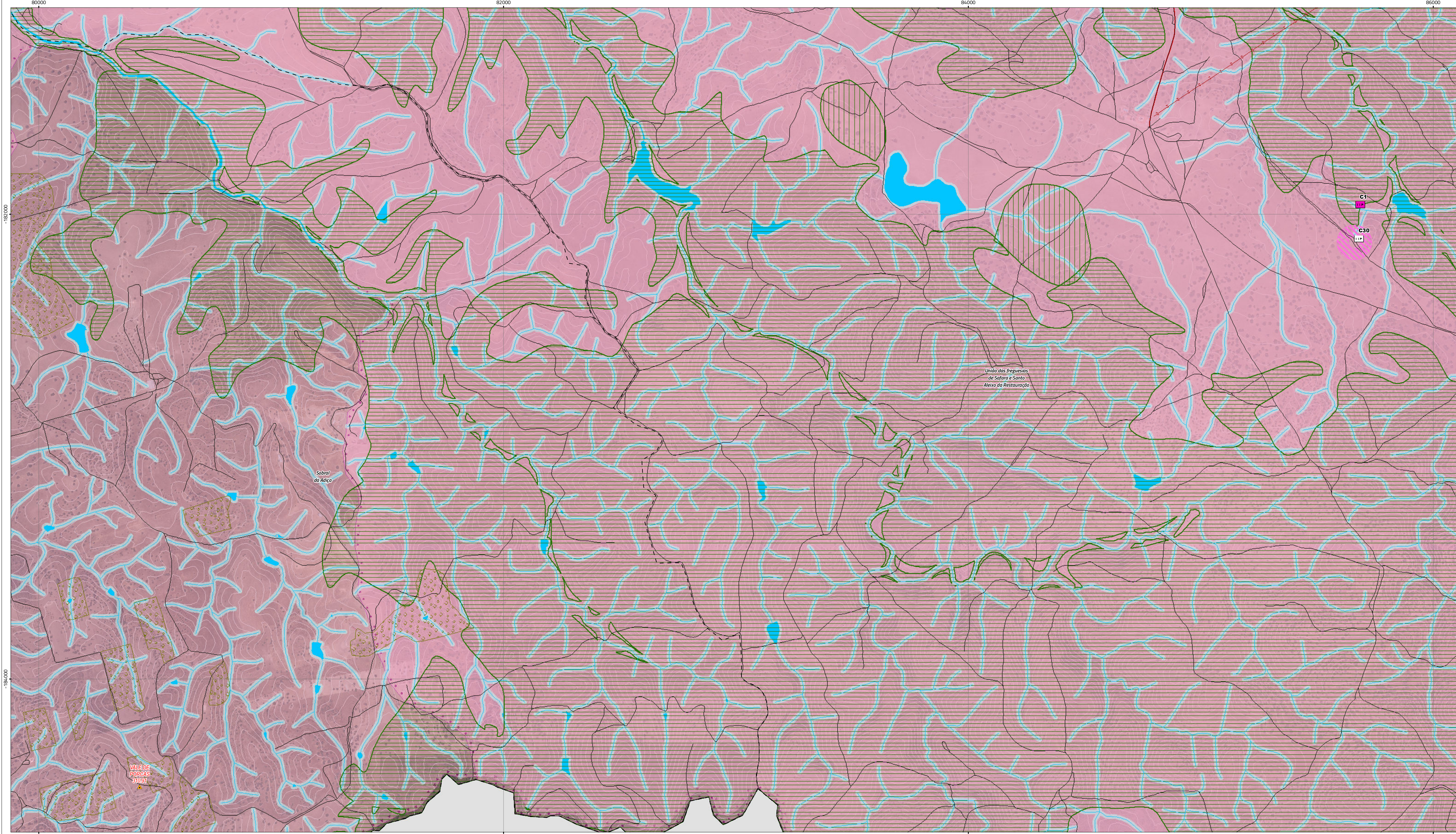
RTGeo

Planejamento e Ordenamento do Território









**Áreas de intervenção de IGT em vigor**

- Programa Especial
- Planos Territoriais de Âmbito Municipal

**Património classificado e em vias de classificação**

Bens classificados

- Monumento de interesse público
- Imóveis Classificados
- Monumento nacional
- Monumento de interesse público
- Conjunto de interesse público
- Sítio de interesse público
- Imóvel de interesse público
- Imóvel de interesse municipal

Bens em vias de classificação

- Imóvel em vias de classificação
- Zona Especial de Proteção
- Zona Geral de Proteção

**Recursos hídricos**

- Cursos de água não navegáveis nem fluviáveis
- Cursos de água não navegáveis nem fluviáveis
- Margem dos cursos de água não navegáveis nem fluviáveis (10 m)
- Albufeira de águas públicas protegidas
- Margem da albufeira de águas públicas protegidas
- Zona reservada da albufeira

**Recursos geológicos**

- Áreas mineiras degradadas para recuperação ambiental
- Captações de águas minerais naturais
- Perímetros de proteção de águas minerais naturais
- Zona imediata
- Zona intermédia
- Zona alargada

**Recursos agrícolas**

- Reserva Agrícola Nacional
- Aproveitamento hidroagrícola do EFMA
- Infraestruturas principais do aproveitamento hidroagrícola do EFMA
- Oliveiras

**Recursos ecológicos**

- Reserva Ecológica Nacional
- ZEC Moura-Barrancos PTCON0053
- ZPE Mourão-Moura-Barrancos PTZPE0045

**Rede de abastecimento de água e saneamento**

- Estação elevatória de água
- Estação de tratamento de águas
- Reservatório de abastecimento de água
- Estação de tratamento de águas residuais
- Abastecimento de água
- Drenagem de Águas Residuais

**Rede rodoviária**

Rede Nacional, Estradas Regionais e Estradas Nacionais Desclassificadas sob jurisdição da IP

- Estrada Nacional - jurisdição da IP.S.A.
- Estrada Regional - responsabilidade da IP.S.A.
- Estrada Nacional desclassificada - responsabilidade da IP.S.A.

Rede Municipal

- Estrada Nacional desclassificada - Gestão CMM
- Estradas e Caminhos Municipais
- Estrada Municipal Prevista

Zona de servidão non aedificandi aplicável à Rede Rodoviária Nacional, Estradas Regionais e Estradas Nacionais Desclassificadas sob jurisdição da IP

**Telecomunicações**

- Centro radioelétrico de Moura
- Ligação hertziana Beja-Moura
- Zona de servidão radioelétrica

**Rede ferroviária**

- Via-férrea (para identificação das Zonas de Proteção consultar a legislação vigente)

**Rede elétrica**

- Linha de muito alta tensão
- Linha de alta tensão
- Linha de média tensão
- Infraestruturas de transformação de energia elétrica

**Rede geodésica**

- Marcos geodésicos e respetivas zonas de proteção
- Rede de nivelamento de alta precisão

**Carta base**

- Toponímia
- Outros caminhos
- Altimetria

Limites administrativos (CAOP 2022)

- Concelho
- Freguesia

Cartografia de Referência para elaboração da Carta Base: 1:10 000 (SCN10K)

Entidade proprietária: CM Moura

Entidade produtora: Município - Empresa de Cartografia e Sistemas de Informação, E.M, S.A.

Entidade responsável pela homologação: DGT

Processos de homologação nº 5183 e 5197, de 21-03-2023 e 24-07-2023, respetivamente para os ortofotomapas e cartografia de base.

Sistema de referência: PT-TM06/ETRS89 - European Terrestrial Reference System 1989; Datum Altimétrico: Cascais

Exatidão posicional: Planimetria <=1,5 m; Altimetria <=1,7 m

Exatidão temática: igual a 95% na completude e classificação

Precisão posicional nominal da saída gráfica: <=2,3 m

Limites administrativos: Carta Administrativa Oficial de Portugal versão 2022, PT-TM06/ETRS89.

Data de edição: 16/07/2025


## Revisão do Plano Diretor Municipal de Moura

### II.1. Planta de condicionantes geral

Folha 36

Escala 1:10 000





**Áreas de intervenção de IGT em vigor**

- Programa Especial
- Planos Territoriais de Âmbito Municipal

**Património classificado e em vias de classificação**

Bens classificados

- Monumento de interesse público
- Imóveis Classificados
- Monumento nacional
- Monumento de interesse público
- Conjunto de interesse público
- Sítio de interesse público
- Imóvel de interesse público
- Imóvel de interesse municipal

Bens em vias de classificação

- Imóvel em vias de classificação
- Zona Especial de Proteção
- Zona Geral de Proteção

**Recursos hídricos**

- Cursos de água não navegáveis nem fluviáveis
- Cursos de água não navegáveis nem fluviáveis
- Margem dos cursos de água não navegáveis nem fluviáveis (10 m)
- Albufeira de águas públicas protegidas
- Margem da albufeira de águas públicas protegidas
- Zona reservada da albufeira

**Recursos geológicos**

- Áreas mineiras degradadas para recuperação ambiental
- Captações de águas minerais naturais
- Perímetros de proteção de águas minerais naturais
- Zona imediata
- Zona intermédia
- Zona alargada

**Recursos agrícolas**

- Reserva Agrícola Nacional
- Aproveitamento hidroagrícola do EFMA
- Infraestruturas principais do aproveitamento hidroagrícola do EFMA
- Oliveiras

**Recursos ecológicos**

- Reserva Ecológica Nacional
- ZEC Moura-Barrancos PTCON0053
- ZPE Mourão-Moura-Barrancos PTZPE0045

**Rede de abastecimento de água e saneamento**

- Estação elevatória de água
- Estação de tratamento de águas
- Reservatório de abastecimento de água
- Estação de tratamento de águas residuais
- Abastecimento de água
- Drenagem de Águas Residuais

**Rede rodoviária**

Rede Nacional, Estradas Regionais e Estradas Nacionais Desclassificadas sob jurisdição da IP

- Estrada Nacional - jurisdição da I.P.S.A.
- Estrada Regional - responsabilidade da I.P.S.A.
- Estrada Nacional desclassificada - responsabilidade da I.P.S.A.

Rede Municipal

- Estrada Nacional desclassificada - Gestão CMM
- Estradas e Caminhos Municipais
- Estrada Municipal Prevista

Zona de servidão non aedificandi aplicável à Rede Rodoviária Nacional, Estradas Regionais e Estradas Nacionais Desclassificadas sob jurisdição da IP

**Telecomunicações**

- Centro radioelétrico de Moura
- Ligação hertziana Beja-Moura
- Zona de servidão radioelétrica

**Rede ferroviária**

- Via-férrea (para identificação das Zonas de Proteção consultar a legislação vigente)

**Rede elétrica**

- Linha de muito alta tensão
- Linha de alta tensão
- Linha de média tensão
- Infraestruturas de transformação de energia elétrica

**Rede geodésica**

- Marcos geodésicos e respetivas zonas de proteção
- Rede de nivelamento de alta precisão

**Carta base**

- Toponímia
- Outros caminhos
- Altimetria

Limites administrativos (CAOP 2022)

- Concelho
- Freguesia

## Revisão do Plano Diretor Municipal de Moura

### II.1. Planta de condicionantes geral

Folha 37

Escala 1:10 000

Cartografia de Referência para elaboração da Carta Base: 1:10 000 (SCN10K)

Entidade proprietária: CM Moura

Entidade produtora: Município - Empresa de Cartografia e Sistemas de Informação, E.M, S.A.

Entidade responsável pela homologação: DGT

Processos de homologação nº 5183 e 5197, de 21-03-2023 e 24-07-2023, respetivamente para os ortofotomapas e cartografia de base.

Sistema de referência: PT-TM06/ETRS89 - European Terrestrial Reference System 1989; Datum Altimétrico: Cascais

Exatidão posicional: Planimetria <=1,5 m; Altimetria <=1,7 m

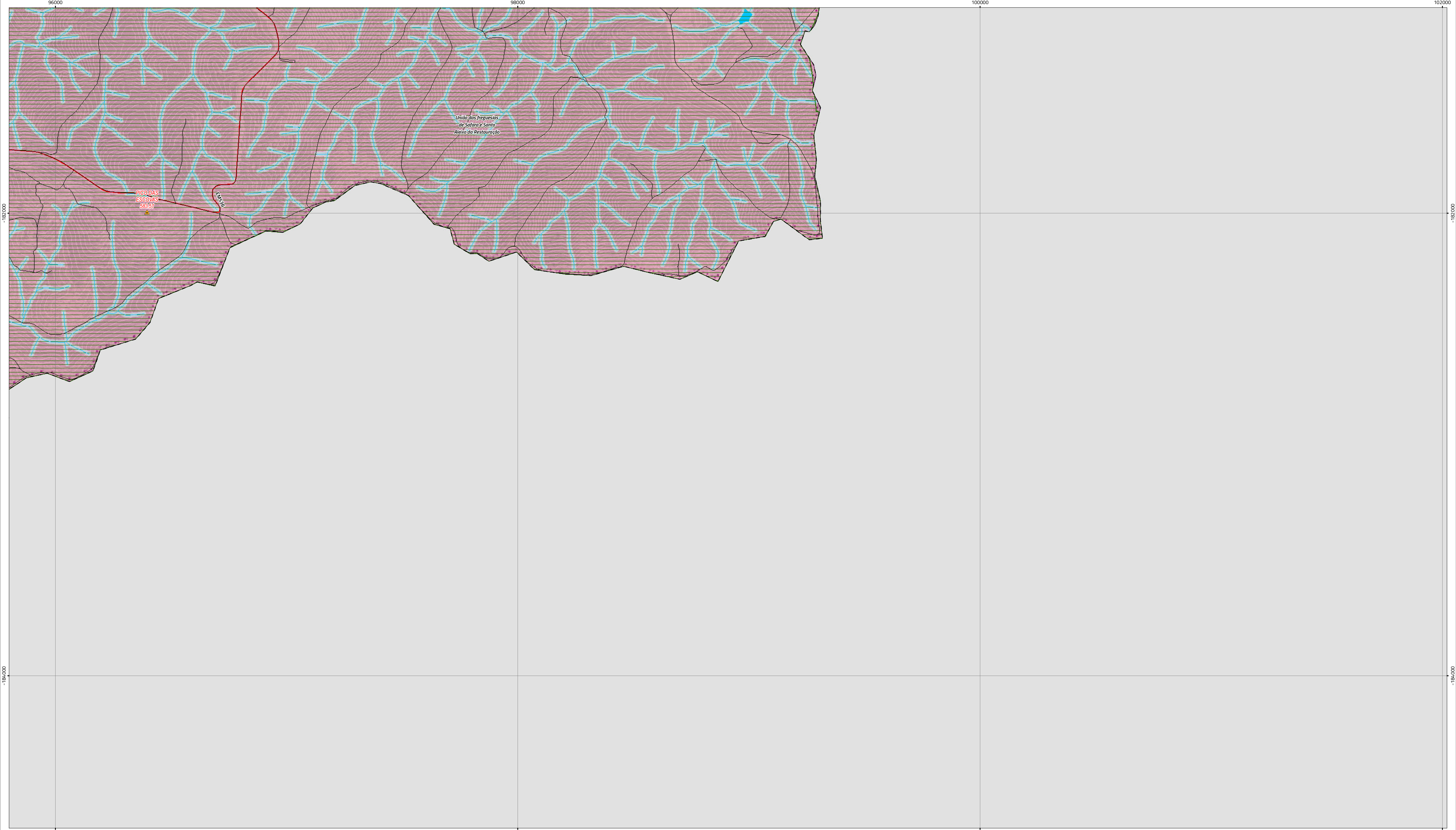
Exatidão temática: igual a 95% na completude e classificação

Precisão posicional nominal da saída gráfica: <=2,3 m

Limites administrativos: Carta Administrativa Oficial de Portugal versão 2022, PT-TM06/ETRS89.

Data de edição: 16/07/2025





Áreas de intervenção de IGT em vigor

Programa Especial

Planos Territoriais de Âmbito Municipal

Património classificado e em vias de classificação

Monumento de interesse público

Imóveis Classificados

Monumento nacional

Monumento de interesse público

Conjunto de interesse público

Sítio de interesse público

Imóvel de interesse público

Imóvel de interesse municipal

Imóvel em vias de classificação

Zona Especial de Proteção

Zona Geral de Proteção

Recursos hídricos

Cursos de água não navegáveis nem fluviáveis

Cursos de água não navegáveis nem fluviáveis

Margem dos cursos de água não navegáveis nem fluviáveis (10 m)

Albufeira de águas públicas protegidas

Margem da albufeira de águas públicas protegidas

Zona reservada da albufeira

Recursos geológicos

Áreas mineiras degradadas para recuperação ambiental

Captações de águas minerais naturais

Perímetros de proteção de águas minerais naturais

Zona imediata

Zona intermédia

Zona alargada

Recursos agrícolas

Reserva Agrícola Nacional

Aproveitamento hidroagrícola do EFMA

Infraestruturas principais do aproveitamento hidroagrícola do EFMA

Oliveiras

Recursos ecológicos

Reserva Ecológica Nacional

ZEC Moura-Barrancos PTCON0053

ZPE Mourão-Moura-Barrancos PTZPE0045

Rede de abastecimento de água e saneamento

Estação elevatória de água

Estação de tratamento de águas

Reservatório de abastecimento de água

Estação de tratamento de águas residuais

Abastecimento de água

Drenagem de Águas Residuais

Rede rodoviária

Rede Nacional, Estradas Regionais e Estradas Nacionais Desclassificadas sob jurisdição da IP

Estrada Nacional - jurisdição da IP.S.A.

Estrada Regional - responsabilidade da IP.S.A.

Estrada Nacional desclassificada - responsabilidade da IP.S.A.

Estrada Municipal Prevista

Rede Municipal

Estrada Nacional desclassificada - Gestão CMM

Estradas e Caminhos Municipais

Estrada Municipal Prevista

Zona de servidão non aedificandi aplicável à Rede Rodoviária Nacional, Estradas Regionais e Estradas Nacionais Desclassificadas sob jurisdição da IP

Zona de servidão non aedificandi aplicável à Rede Rodoviária Nacional, Estradas Regionais e Estradas Nacionais Desclassificadas sob jurisdição da IP

Telecomunicações

Centro radioelétrico de Moura

Ligação hertziana Beja-Moura

Zona de servidão radioelétrica

Rede ferroviária

Via-férrea (para identificação das Zonas de Proteção consultar a legislação vigente)

Rede elétrica

Linha de muito alta tensão

Linha de alta tensão

Linha de média tensão

Infraestruturas de transformação de energia elétrica

Rede geodésica

Marcos geodésicos e respetivas zonas de proteção

Rede de nivelamento de alta precisão

Carta base

Toponímia

Outros caminhos

Altimetria

Limites administrativos (CAOP 2022)

Concelho

Freguesia

Mapa de localização de Moura no Alentejo

Reguengos de Monsaraz, Portel, Vidigueira, Serpa, Mourão, Póvoa de São Miguel, Amareleja, Barrancos, União das freguesias de Moura (São Agostinho e São João Baptista) e Santo Amador, União das freguesias de Sufara e Santo Aleixo da Restauração, Sobral da Alfrica

Revisão do Plano Diretor Municipal de Moura

II.1. Planta de condicionantes geral

Folha 38

Escala 1:10 000

Cartografia de Referência para elaboração da Carta Base: 1:10 000 (SCN10K)  
Entidade proprietária: CM Moura  
Entidade produtora: Município - Empresa de Cartografia e Sistemas de Informação, E.M, S.A.  
Entidade responsável pela homologação: DGT  
Processos de homologação nº 5183 e 5197, de 21-03-2023 e 24-07-2023, respetivamente para os ortofotomapas e cartografia de base.  
Sistema de referência: PT-TM06/ETRS89 - European Terrestrial Reference System 1989; Datum Altimétrico: Cascais  
Exatidão posicional: Planimetria <=1,5 m; Altimetria <=1,7 m  
Exatidão temática: igual a 95% na completude e classificação  
Precisão posicional nominal da saída gráfica: <=2,3 m  
Limites administrativos: Carta Administrativa Oficial de Portugal versão 2022, PT-TM06/ETRS89.  
Data de edição: 16/07/2025

Logo of Moura Câmara Municipal and RTGeo icon





**Áreas de intervenção de IGT em vigor**

- Programa Especial
- Planos Territoriais de Âmbito Municipal

**Património classificado e em vias de classificação**

Bens classificados

- Monumento de interesse público
- Imóveis Classificados
- Monumento nacional
- Monumento de interesse público
- Conjunto de interesse público
- Sítio de interesse público
- Imóvel de interesse público
- Imóvel de interesse municipal

Bens em vias de classificação

- Imóvel em vias de classificação
- Zona Especial de Proteção
- Zona Geral de Proteção

**Recursos hídricos**

- Cursos de água não navegáveis nem fluviáveis
- Cursos de água não navegáveis nem fluviáveis
- Margem dos cursos de água não navegáveis nem fluviáveis (10 m)
- Albufeira de águas públicas protegidas
- Margem da albufeira de águas públicas protegidas
- Zona reservada da albufeira

**Recursos geológicos**

- Áreas mineiras degradadas para recuperação ambiental
- Captações de águas minerais naturais
- Perímetros de proteção de águas minerais naturais
- Zona imediata
- Zona intermédia
- Zona alargada

**Recursos agrícolas**

- Reserva Agrícola Nacional
- Aproveitamento hidroagrícola do EFMA
- Infraestruturas principais do aproveitamento hidroagrícola do EFMA
- Oliveiras

**Recursos ecológicos**

- Reserva Ecológica Nacional
- ZEC Moura-Barrancos PTCON0053
- ZPE Mourão-Moura-Barrancos PTZPE0045

**Rede de abastecimento de água e saneamento**

- Estação elevatória de água
- Estação de tratamento de águas
- Reservatório de abastecimento de água
- Estação de tratamento de águas residuais
- Abastecimento de água
- Drenagem de Águas Residuais

**Rede rodoviária**

Rede Nacional, Estradas Regionais e Estradas Nacionais Desclassificadas sob jurisdição da IP

- Estrada Nacional - jurisdição da IP.S.A.
- Estrada Regional - responsabilidade da IP.S.A.
- Estrada Nacional desclassificada - responsabilidade da IP.S.A.
- Estrada Municipal
- Estrada Nacional desclassificada - Gestão CMM
- Estradas e Caminhos Municipais
- Estrada Municipal Prevista

Zona de servidão non aedificandi aplicável à Rede Rodoviária Nacional, Estradas Regionais e Estradas Nacionais Desclassificadas sob jurisdição da IP

**Telecomunicações**

- Centro radioelétrico de Moura
- Ligação hertziana Beja-Moura
- Zona de servidão radioelétrica

**Rede ferroviária**

- Via-férrea (para identificação das Zonas de Proteção consultar a legislação vigente)

**Rede elétrica**

- Linha de muito alta tensão
- Linha de alta tensão
- Linha de média tensão
- Infraestruturas de transformação de energia elétrica

**Rede geodésica**

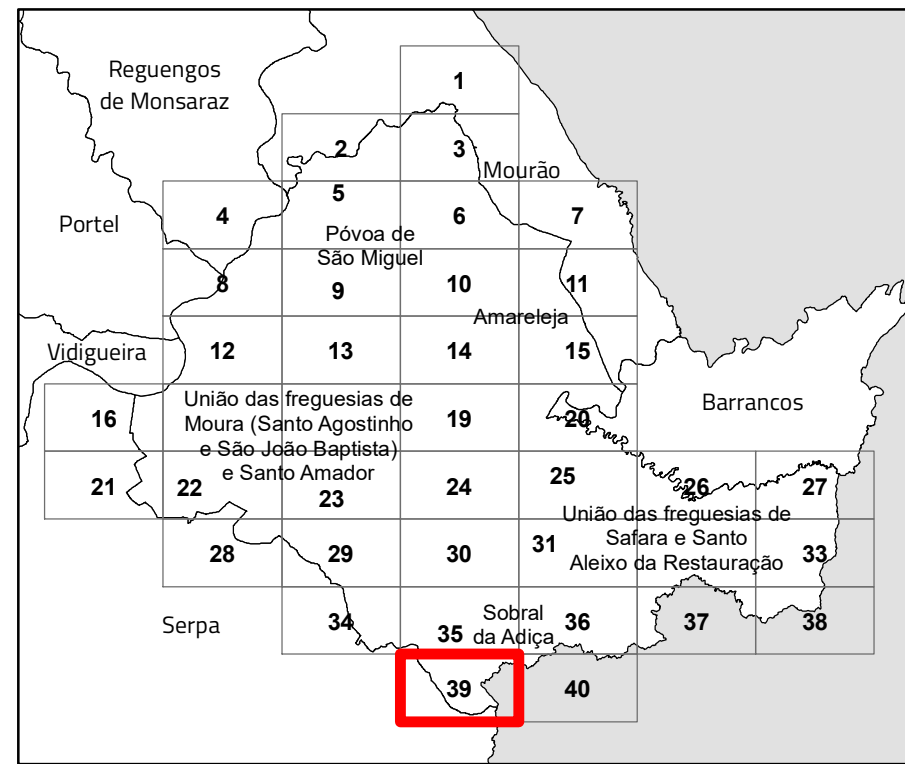
- Marcos geodésicos e respetivas zonas de proteção
- Rede de nivelamento de alta precisão

**Carta base**

- Toponímia
- Outros caminhos
- Altimetria

Limites administrativos (CAOP 2022)

- Concelho
- Freguesia



**Revisão do Plano Diretor Municipal de Moura**

**II.1. Planta de condicionantes geral**

Folha 39

Escala 1:10 000

Cartografia de Referência para elaboração da Carta Base: 1:10 000 (SCN10K)

Entidade proprietária: CM Moura

Entidade produtora: Município - Empresa de Cartografia e Sistemas de Informação, E.M, S.A.

Entidade responsável pela homologação: DGT

Processos de homologação nº 5183 e 5197, de 21-03-2023 e 24-07-2023, respetivamente para os ortofotomapas e cartografia de base.

Sistema de referência: PT-TM06/ETRS89 - European Terrestrial Reference System 1989; Datum Altimétrico: Cascais

Exatidão posicional: Planimetria <= 1,5 m; Altimetria <= 1,7 m


Exatidão temática: igual a 95% na completude e classificação

Precisão posicional nominal da saída gráfica: <= 2,3 m

Limites administrativos: Carta Administrativa Oficial de Portugal versão 2022, PT-TM06/ETRS89.

Data de edição: 16/07/2025





Áreas de intervenção de IGT em vigor

Programa Especial

Planos Territoriais de Âmbito Municipal

Património classificado e em vias de classificação

Bens classificados

Monumento de interesse público

Imóveis Classificados

Monumento nacional

Monumento de interesse público

Conjunto de interesse público

Sítio de interesse público

Imóvel de interesse público

Imóvel de interesse municipal

Bens em vias de classificação

Imóvel em vias de classificação

Zona Especial de Proteção

Zona Geral de Proteção

Recursos hídricos

Cursos de água não navegáveis nem fluviáveis

Cursos de água não navegáveis nem fluviáveis

Margem dos cursos de água não navegáveis nem fluviáveis (10 m)

Albufeira de águas públicas protegidas

Margem da albufeira de águas públicas protegidas

Zona reservada da albufeira

Recursos geológicos

Áreas mineiras degradadas para recuperação ambiental

Captações de águas minerais naturais

Perímetros de proteção de águas minerais naturais

Zona imediata

Zona intermédia

Zona alargada

Recursos agrícolas

Reserva Agrícola Nacional

Aproveitamento hidroagrícola do EFMA

Infraestruturas principais do aproveitamento hidroagrícola do EFMA

Oliveiras

Recursos ecológicos

Reserva Ecológica Nacional

ZEC Moura-Barrancos PTCON0053

ZPE Mourão-Moura-Barrancos PTZPE0045

Rede de abastecimento de água e saneamento

Estação elevatória de água

Estação de tratamento de águas

Reservatório de abastecimento de água

Estação de tratamento de águas residuais

Abastecimento de água

Drenagem de Águas Residuais

Rede rodoviária

Rede Nacional, Estradas Regionais e Estradas Nacionais

Desclassificadas sob jurisdição da IP

Estrada Nacional - jurisdição da I.P.S.A.

Estrada Regional - responsabilidade da I.P.S.A.

Estrada Nacional desclassificada - responsabilidade da I.P.S.A.

Estrada Municipal Prevista

Rede Municipal

Estrada Nacional desclassificada - Gestão CMM

Estradas e Caminhos Municipais

Estrada Municipal Prevista

Zona de servidão non aedificandi aplicável à Rede Rodoviária Nacional, Estradas Regionais e Estradas Nacionais Desclassificadas sob jurisdição da IP

Zona de servidão non aedificandi aplicável à Rede Rodoviária Nacional, Estradas Regionais e Estradas Nacionais Desclassificadas sob jurisdição da IP

Telecomunicações

Centro radioelétrico de Moura

Ligação hertziana Beja-Moura

Zona de servidão radioelétrica

Rede ferroviária

Via-férrea (para identificação das Zonas de Proteção consultar a legislação vigente)

Rede elétrica

Linha de muito alta tensão

Linha de alta tensão

Linha de média tensão

Infraestruturas de transformação de energia elétrica

Rede geodésica

Marcos geodésicos e respetivas zonas de proteção

Rede de nivelamento de alta precisão

Carta base

Toponímia

Outros caminhos

Altimetria

Limites administrativos (CAOP 2022)

Concelho

Freguesia

Revisão do Plano Diretor Municipal de Moura

II.1. Planta de condicionantes geral

Folha 40

Escala 1:10 000

Cartografia de Referência para elaboração da Carta Base: 1:10 000 (SCN10K)

Entidade proprietária: CM Moura

Entidade produtora: Município - Empresa de Cartografia e Sistemas de Informação, E.M, S.A.

Entidade responsável pela homologação: DGT

Processos de homologação nº 5183 e 5197, de 21-03-2023 e 24-07-2023, respetivamente para os ortofotomapas e cartografia de base.

Sistema de referência: PT-TM06/ETRS89 - European Terrestrial Reference System 1989; Datum Altimétrico: Cascais

Exatidão posicional: Planimetria <=1,5 m; Altimetria <=1,7 m

Exatidão temática: igual a 95% na completude e classificação

Precisão posicional nominal da saída gráfica: <=2,3 m

Limites administrativos: Carta Administrativa Oficial de Portugal versão 2022, PT-TM06/ETRS89.

Data de edição: 16/07/2025